

CHAMPIONNAT DE FRANCE 2^{ÈME} DIVISION

FFSA

in memoria di
PIERROT FRATONI
è **JEAN-MICHEL SIMONETTI**

54^{ème}

RONDE DE LA

GIRAGLIA

MODERNE - VHC - VHRS - VMRS

12/14
AVRIL
2024

Road BOOK VHRS
à partir de 2^{ème} ETAPE

ROAD BOOK - 1^{ERE} ETAPE



WWW.ASA-BASTIAISE.COM

INFORMATIONS UTILES USEFUL INFORMATION

L'ASSOCIATION SPORTIVE AUTOMOBILE BASTIAISE
organise les 12,13,14 Avril 2024 avec le concours de
L'ASSOCIATION SPORTIVE AUTOMOBILE CORSE ET DU TOUR DE CORSE
L'ASSOCIATION SPORTIVE AUTOMOBILE RESTONICA
L'ASSOCIATION SPORTIVE AUTOMOBILE TERRE DE CORSE
L'ASSOCIATION SPORTIVE AUTOMOBILE CORSICA
Et la participation de la

COLLECTIVITE DE CORSE
De la
VILLE DE BASTIA

54ème RALLYE NATIONAL « RONDE DE LA GIRAGLIA

ROAD-BOOK 1ère Etape

Les limitations de vitesse sur les routes en France sont / Speed limits on the french roads are:

50 km/h = ou moins en agglomération - or less in built-up area

90 km/h = sur autre route - on other road

110 km/h = route à quatre voies - dual carriageway

Attention aux radars !


Becareful to the speed trap !

URGENCES / EMERGENCY SERVICES : 15

POLICE / POLICE HEADQUARTERS : 17

SERVICE INCENDIE / FIRE CREW : 18

:
DIRECTION DE COURSE / PERMANENCE DU RALLYE : Mairie de BASTIA pendant le meeting



ASA BASTIAISE
Centre Commercial de Ficabruna Téléphone : 04.95.31.19.41
20620 BIGUGLIA E-mail : asabastiaise@yahoo.fr
Site Internet : www.asa-bastiaise.com

SECURITE

Nous vous demandons d'avoir l'obligeance de signaler au **POINT STOP** les concurrents accidentés ou ayant des ennuis.

Dans le cas où une intervention rapide des moyens de secours vous paraîtrait nécessaire, nous vous serions reconnaissants de signaler immédiatement cette urgence au premier poste de radio intermédiaire.

Ces postes "RADIO SECURITE" sont indiqués sur la route par un panneau "RADIO à 100 mètres" et sur le Road Book par le signe :



Ils font partie d'un dispositif très important de sécurité, qu'avec votre aide nous pourrions, si besoin est, faire fonctionner avec efficacité et célérité.

MERCIE DE VOTRE SPORTIVITE

SECURITY

We would ask you to kindly indicate to the **FLYING FINISH** the Competitors that have problems or who have had an accident.

In the case that the security means should need to be called urgently, we would request that this be indicated immediately to the first intermediary radio post.

This "RADIO SECURITE" indicated on the road by board with the words "RADIO à 100 mètres" and on the Road Book by the sign :



They make part a extremely wide-spread security system, that we could, should it be necessary, use to the best effect and with the most efficiency.

THANK YOU FOR YOUR SPORTINGNESS

SYMBOLES - SYMBOLS

DISTANCE		Direction	Information	Distance Regressive
Total	Partiel			
18,90	0,17		PK 15,68 T.G. CASTIGLIONI 0,8 CAGNANO 6 SANTA SPÉRA 6 Point de Lisi (M)	24,41
19,62	0,72		PK 15,97 TDMR CAGNANO 6 CASTIGLIONI	23,69
20,70	1,08		PK 16,83	22,61
22,33	1,63		PK 18,38	20,98
23,01	0,68		FINISH / ARRIVEE S.S. / E.S. 6/8 Au Panneau Commune Cagnano PUTE DI TORRELLA 42°53'07,6"N 009°23'43,7"E	20,30

ASA BASTIAISE @If Consulting

Distance de ch à ch Temps Imparti Vitesse

Nom de l'Es et Kilometrage

Inter N° d'Inter

Kilometrage de l'inter

N° de l'ES

Zone grise: Spéciale

CH/AL/STOP/DEP ES

Point Gps

DISTANCE		Direction	Information	Distance Regressive
Total	Partiel			
26,26	0,50		N° de la Route Panneau Entrée Village	17,05
19,62	0,63		Route à suivre N° de case de road book	13,39
20,70	2,71		GRISGIONE	12,79
22,33	1,49		VILLE DI PIETRARIGINO Castagneto San Giacomo di Lota? BASTIA	10,03
23,01	0,74		N° de la Route	4,02

ASA BASTIAISE @If Consulting

CODE DE LA ROUTE

-Plus que n'importe quel usager, vous devez respecter scrupuleusement le code de la route, notamment les limitations de vitesse et le respect des panneaux « STOP ».

RAPPEL DE QUELQUES ARTICLES DU REGLEMENT STANDARD DES RALLYES 2024 :

-Le port du casque est interdit en dehors des épreuves spéciales (art 3.2.9).

-Il est interdit, sur les liaisons, de « chauffer les pneus » par déplacement anormal de la voiture ou par tout autre moyen.

Ce qui veut dire que faire des zigzags ou conduire par à coups est strictement interdit. Les juges de faits seront très attentifs sur ce point (art 4.3.5).

- ARRET SUR UNE ES

Si vous devez vous arrêter sur une ES ou effectuez une sortie de route, ayez les réflexes suivants :

-Garer le mieux possible votre voiture pour ne pas gêner les concurrents suivants.

-Mettre votre triangle de sécurité en amont et suffisamment loin de votre voiture.

-Présenter le panneau OK vert si tout va bien ou la Croix Rouge si vous avez besoin d'une assistance médicale urgente.

Ne demander du secours que si cela est utile, car dans le cas contraire, vous mobilisez des secours qui pourraient être plus utiles ailleurs. Téléphonez au PC course dès que possible au numéro indiqué ci-dessus. Vous avez toujours la possibilité de consulter le médecin chef qui est au PC Course ou attendre le passage de la voiture balai pour exprimer votre souhait d'être examiné.

-Règle impérative : à partir du moment où un passage est possible, même au ralenti ou dans le bas côté, vous devez passer et continuer votre course. Il est interdit de bloquer la course et vous risquez de gêner les secours éventuels.

-Si le passage est impossible, essayez de débloquer la situation. Voyez ensuite le Chargé des Relations avec les Concurrents pour expliquer la situation et éventuellement revoir votre temps.

-Il est possible que l'ES soit interrompue ou prenne du retard. Dans ce cas, les voitures doivent attendre les consignes de la Direction de Course. Les concurrents doivent faire leur affaire des conditions dans lesquelles le départ sera redonné (températures des pneus et/ou du moteur et des freins).

CONDUITE A TENIR EN CAS D'ACCIDENT

-Si vous arrivez sur une sortie de route d'un pilote qui vous précède vous devez continuer votre route pour prévenir un poste de commissaire équipé d'une radio ou le point stop.

-Si la voiture gêne, si elle constitue un danger, la décision de faire intervenir la dépanneuse appartient au Directeur de Course. La seule obligation de l'organisateur est de mettre à disposition une dépanneuse pour dégager la route de course.

- NE PAS Appeler les secours médicaux sans raison urgente et valable. Vous pourriez mobiliser les moyens de secours qui pourraient être plus utiles sur une intervention plus grave. Vous avez toujours la possibilité de consulter le médecin chef qui est au PC Course ou attendre le passage de la voiture balai pour exprimer votre souhait d'être examiné.

-Si vous avez un accident impliquant du public. Vous devez impérativement rester sur place en attendant les services de police ou de gendarmerie.

RESTITUTION de LICENCE

Vous devez toujours être porteur de votre licence sportive.

Tout Licencié - Blessé ou Non - dont l'accident lors d'une épreuve a entraîné l'intervention des secours est désormais tenu de restituer sa licence à la FFSA. Cette mesure s'applique indistinctement que l'intervention des secours ait été demandée par les officiels, l'équipage, leurs ayants droits ou leurs accompagnateurs.

En cas de refus, des sanctions pourront être appliquées par le pouvoir sportif

DEPANNAGES

Les dépanneuses mises à la disposition de la Direction de Course par l'organisation ont pour seule mission de dégager la route de course en cas d'obstruction totale et ce pour rétablir un passage. Si une voiture est arrêtée dans le bas côté, si elle gêne ou est en trajectoire elle ne sera pas obligatoirement dépannée.

En aucun cas un concurrent ne peut exiger le déplacement de sa voiture, y compris entre deux passages.

Les concurrents devront faire leurs affaires des dépannages et transports divers qui peuvent être négociés avec les dépanneurs du rallye mais à la fin de l'épreuve.

La bonne observation de ces obligations sera vérifiée par des juges de faits.

RAPPELS IMPORTANTS

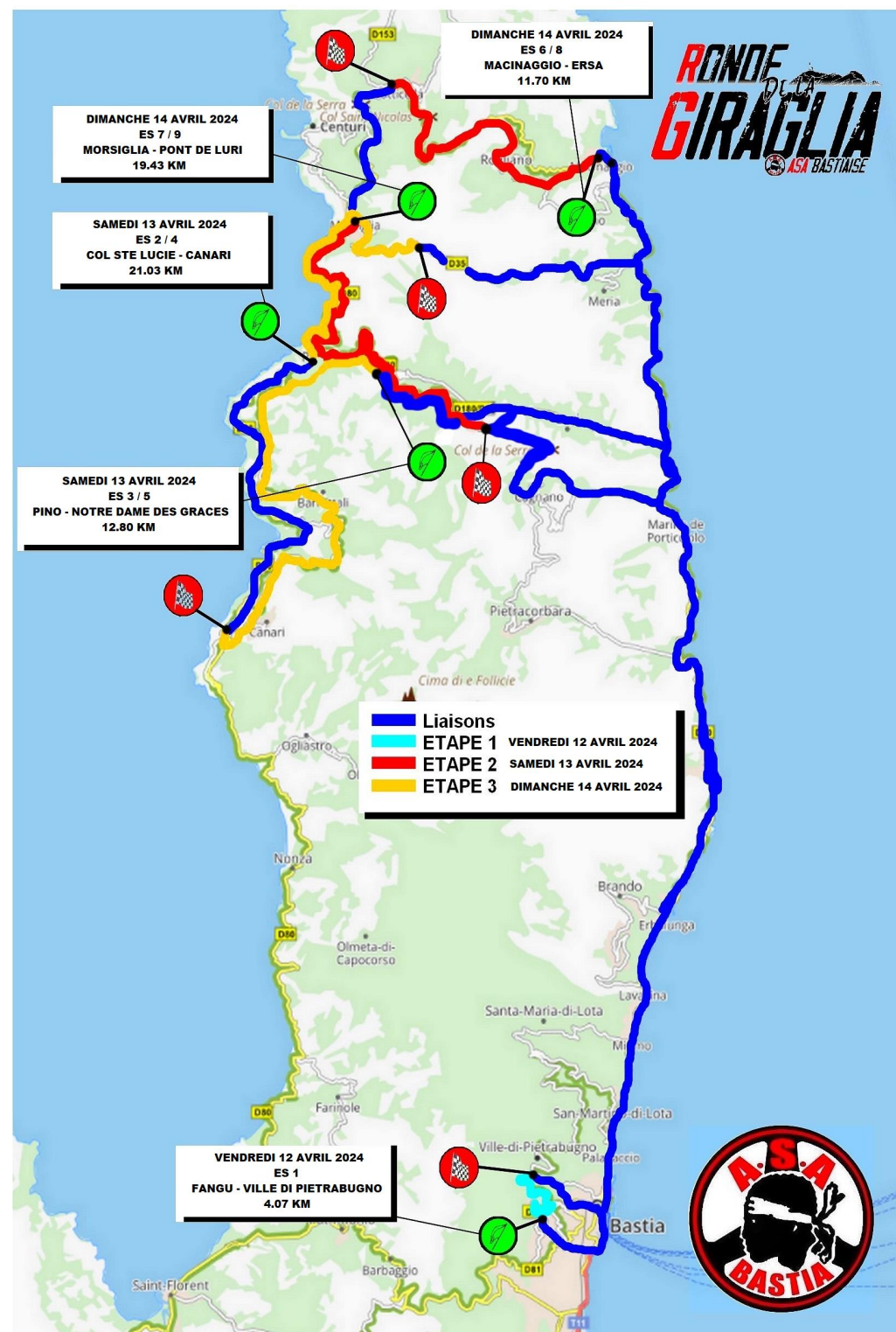
-Un triangle signale une gêne sur la route RALENTIR soyez vigilant

-Un drapeau jaune agité signale un danger sur la route ou au bord PREPAREZ VOUS à VOUS ARRETER

-Deux drapeaux jaunes agités signalent un danger obstruant partiellement ou totalement la route soyez prêt à changer de direction ou à vous arrêter

-Sur les secteurs de liaison, vous êtes soumis au respect du code de la route. Toute infraction relevée à votre rencontre peut être aggravée par le pouvoir sportif.

-Vous êtes responsable des pointages et indications portés sur votre carnet de bord.



54^{ème} RONDE de la GIRAGLIA

Championnat de France 2^{ème} Division



1^{ERE} ETAPE VENDREDI 12 AVRIL 2024

POSTES	ITINERAIRES	KM ES	KM LIAISON	KM TOTAL	TEMPS IMPARTI	1 ^{ère} VOITURE
1^{ère} SECTION - SECTEUR - BASTIA / BASTIA						
CH 0	Sortie de par fermé place St Nicolas	0	0	0		20H30
CH0A	Entrée Parc d'assistance Arinella	0,00	4,95	4,95	0H15	20H45
CH0B	Sortie parc d'assistance Arinella	0,00	0,00	0,00	0H15	21H00
CH1	FANGO - BASTIA	0,00	5,69	5,69	0H15	21H15
ES1	FANGO - VILLE DI PIETRABUGNO	4,07	0,00		0H03	21H18
CH1A	Entrée Parc fermé fin d'étape	0,00	4,14	8,21	0h15	21h33
TOTAL 1^{ERE} ETAPE		4,07	14,78	18,85		
1 ^{ERE} ETAPE : ES : 4,07Kms / LIAISON 14,78 : Kms TOTAL : 18,85 Kms						



54^{ème} RONDE de la GIRAGLIA

Championnat de France 2^{ème} Division



ITINERAIRE 2^{EME} ETAPE SAMEDI 13 AVRIL 2024

POSTES	ITINERAIRES	KM ES	KM LIAISON	KM TOTAL	TEMPS IMPARTI	1 ^{ère} VOITURE
2^{eme} SECTION - Secteur - BASTIA / MACINAGGIO/ BASTIA						
CH 1B	Sortie Parc Fermé Place St Nicolas		0			08H30
CH1C	Entrée Parc Assistance MACINAGGIO		36,40	36,40	1H10	9H40
CH 1D	Sortie Parc Assistance MACINAGGIO		0,00	0,00	00h25	10H05
CH 2	COL ST LUCIE :1		21,03	21,03	0H35	10H40
ES 2	COL ST LUCIE 1 / CANARI 1	21,03			0H03	10H43
CH 3	PINU:1		13,72	34,75	0h55	11H38
ES 3	PINU 1 /COL NOTRE DAME DES GRACES 2	12,64			0H03	11H41
CH3A	ENTREE PARC REGROUPEMENT		13,52	26 ,16	0H35	12H16
TOTAL 2^{eme} SECTION		33,67	84,67	118,34		
REGROUPEMENT 01H00						
3^{ème} SECTION - SECTEUR BASTIA / MACINAGGIO / BASTIA						
CH3B	Sortie regroupement MACINAGGIO			0		13H16
CH3B	Entree parc Assistance MACINAGGIO			0	00H00	13H16
CH3C	Sortie Parc Assistance MACINAGGIO			0	00H40	13H56
CH4	COL ST LUCIE :2		21,03	21,03	00H35	14H31
ES 4	COL ST LUCIE/ CANARI 2	21,03			0H03	14H34
CH 5	PINU 2		13,72	34,75	0h55	15H29
ES 5	PINU 2 /COL NOTRE DAME DES GRACES 2	12,64			0H03	15H32
CH5A	ENTREE PARC FERME FIN DU RALLYE		44,85	57,49	01H30	17H02
TOTAL 3^{eme} SECTION		33,67	79,6	113,27		
TOTAL 2^{EME} ETAPE		67,34	164,27	231,61		
1 ^{ERE} ETAPE : ES 4,07Kms / LIAISON 14,78 Kms TOTAL 18,85 Kms						
2 ^{EME} ETAPE : ES : 62,26 kms / LIAISON : 104,86 kms / TOTAL : 167,12 kms						



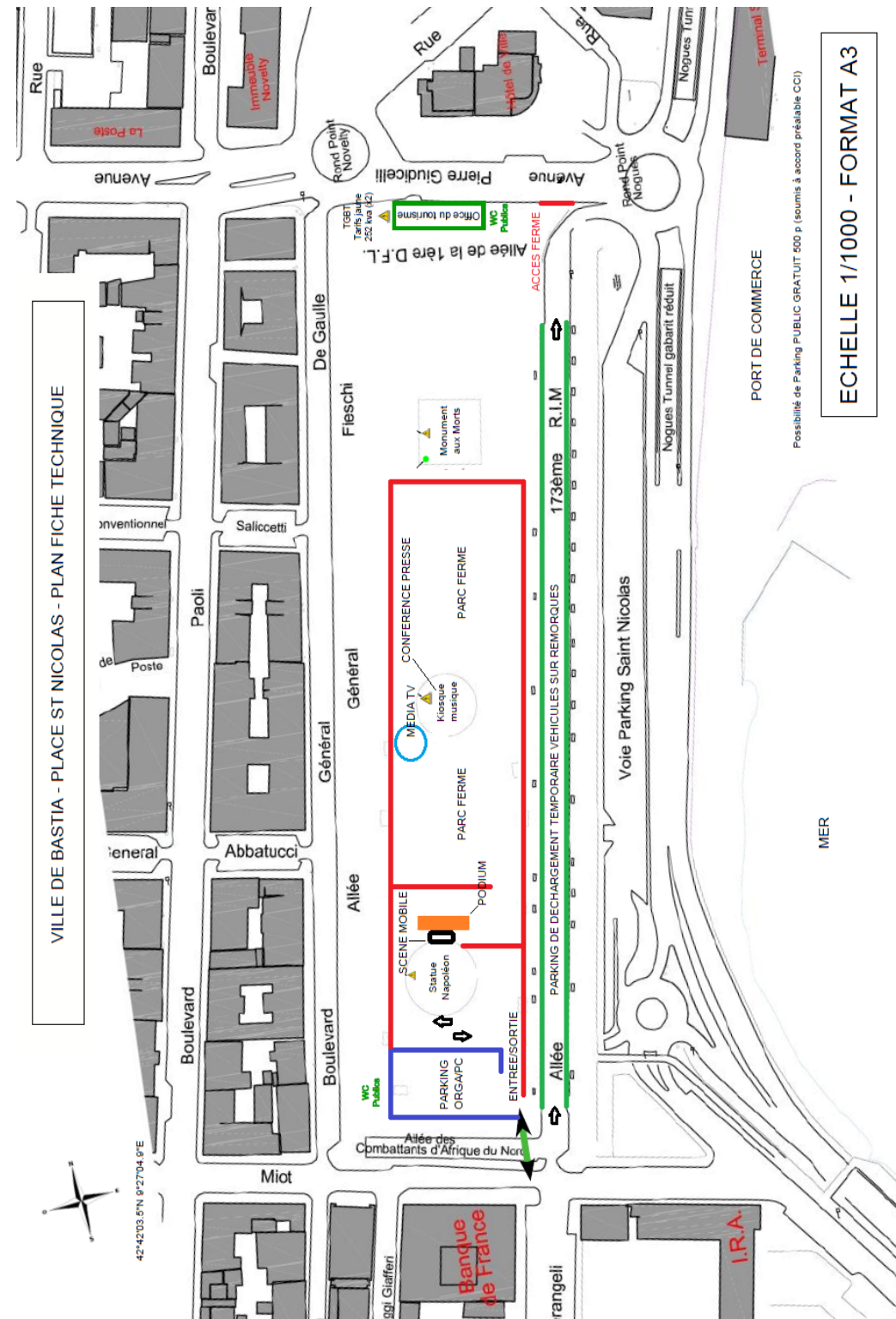
54^{ème} RONDE de la GIRAGLIA

Championnat de France 2^{ème} Division



3^{ème} ETAPE DIMANCHE 14 AVRIL 2024

POSTES	ITINERAIRES	KM ES	KM LIAISON	KM TOTAL	TEMPS IMPARTI	1 ^{ère} VOITURE
4^{ème} SECTION - SECTEUR - BASTIA / MACINAGGIO / BASTIA						
CH 5 B	Sortie Parc Fermé BASTIA					7H00
CH 5 C	Entrée Parc Assistance MACINAGGIO		36,40	36,40	1H10	8H10
CH 5 D	Sortie Parc Assistance MACINAGGIO				0H40	8H50
CH 6	MACINAGGIO 1		0,86	0,86	0H05	8H55
ES 6	MACINAGGIO/ERSA 1	11,70			0H03	8H58
CH 7	MORSIGLIA 1		6,93	18,63	0H 30	9H28
ES 7	MORSIGLIA/PONT DE LURI 1	19,43			0H03	9H31
CH 7A	Entrée Parc Regroupement		17,13	36,56	1H00	10H31
TOTAL 2^{ème} SECTION		31,13	61,32	92,45		
REGROUPEMENT : 01H00						
5^{ème} SECTION - SECTEUR - BASTIA / MACINAGGIO / BASTIA						
CH 7B	Sortie Regroupement ET		0,00	0,00	1H 00	11H31
	Entrée Assistance Macinaggio				0	11H31
CH 7 C	Sortie Parc Assistance MACINAGGIO		0,00	0,00	0H40	12H11
CH 8	MACINAGGIO 2		0,86	0,86	0H05	12H16
ES 8	MACINAGGIO/ERSA 2	11,70			0H03	12H19
CH 9	MORSIGLIA 2		6,93	18,63	0H30	12H49
ES 9	MORSIGLIA/ PONT DE LURI 2	19,43			0H03	12H52
CH 9A	Entree parc fermé fin d'étape Bastia		36,04	55,47	1H30	14H22
TOTAL 5^{ème} SECTION		31,13	43,83	74,96		
TOTAL 3^{ème} ETAPE		62,26	105,15	167,41		
1 ^{ERE} ETAPE : ES 4,07 Kms / LIAISON 14,78 Kms TOTAL 18,85 Kms						
2 ^{EME} ETAPE : ES :67,34kms / LIAISON : 164,27 kms / TOTAL :231,61 kms						
3 ^{EME} ETAPE : ES :62,26kms / LIAISON :104,86 kms / TOTAL :167,12kms						
TOTAL GENERAL : ES : 133,67kms / LIAISON : 285,81kms / TOTAL : 417,58kms						



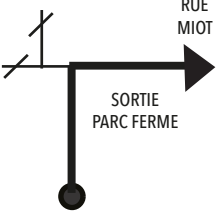
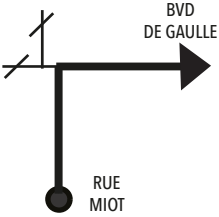
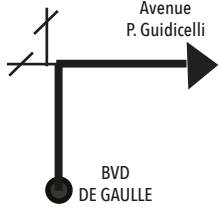
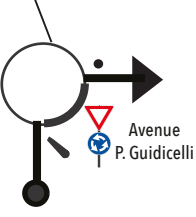



ECHELLE 1/1000 - FORMAT A3

Possibilité de Parking PUBLIC GRATUIT 500 p (soumis à accord préalable CCI)

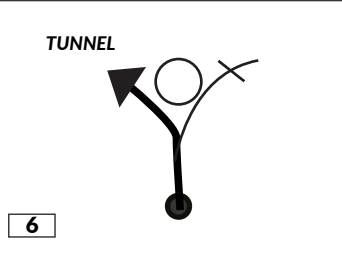
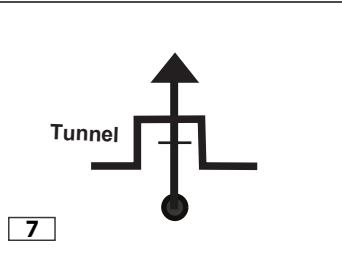
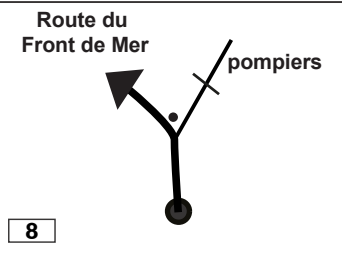

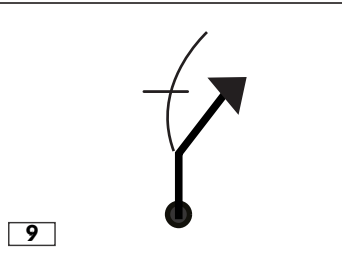

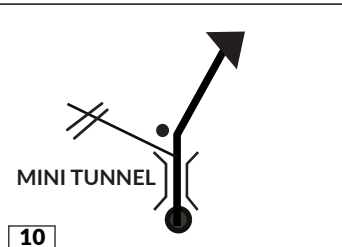
Vendredi 12 Avril	CH.0 Sortie Parc Fermé Place St Nicolas	Distance Km.	Target Time	Average Km/h	Page
	CH.0A Entrée Assistance Arinella	4.95	00H15	19.80	1
		Etape	1	Section	1


DISTANCE		Direction	A G	Information	Dist.regr. To go
Total	Partial				

0.00	0.00			CH.0 Sortie Parc Fermé PLACE ST NICOLAS BASTIA	4.95
0.05	0.05		2		4.90
0.12	0.07		3		4.83
0.44	0.32		4		4.51
0.54	0.10		5	Rond Point Anthony Nogues 	4.41

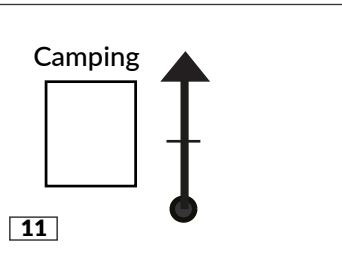
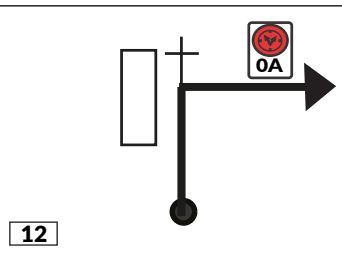

Vendredi 12 Avril	CH.0 Sortie Parc Fermé Place St Nicolas	Distance Km.	Target Time	Average Km/h	Page
	CH.0A Entrée Assistance Arinella	4.95	00H15	19.80	2
		Etape 1		Section 1	

DISTANCE		Direction	A G	Information	Dist.regr. To go
Total	Partial				

0.98	0.44			3.97
1.33	0.35			3.62
2.98	1.65			1.97
3.88	0.90			1.07
3.92	0.04		Tournez à Droite	1.03

Vendredi 12 Avril	CH.0 Sortie Parc Fermé Place St Nicolas	Distance Km.	Target Time	Average Km/h	Page
	CH.0A Entrée Assistance Arinella	4.95	00H15	19.80	3
		Etape 1		Section 1	

DISTANCE		Direction	A G	Information	Dist.regr. To go
Total	Partial				

4.38	0.46			0.57
4.95	0.57			0.00
			CH.0A Entrée Assistance	

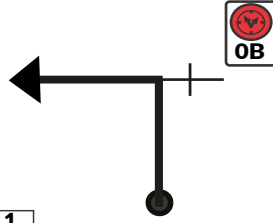

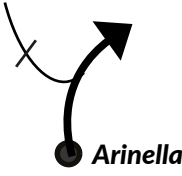
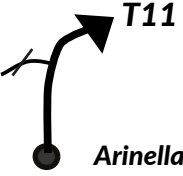
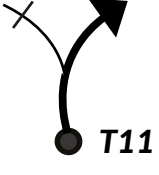
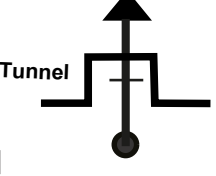


PARC ASSISTANCE ARRINELLA
54^{ème} Ronde de la Giraglia




Vendredi 12 Avril	CH.0B	Sortie Parc Assistance	Distance Km.	Target Time	Average Km/h	Page
	CH.1	Fango « Bastia »	5.69	00H15	22.76	4
			Etape	1	Section	1

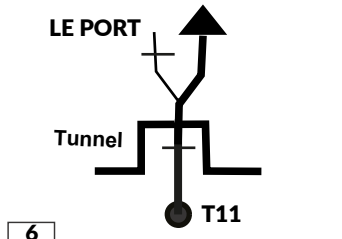
DISTANCE		Direction	A G	Information	Dist.regr. To go
Total	Partial				

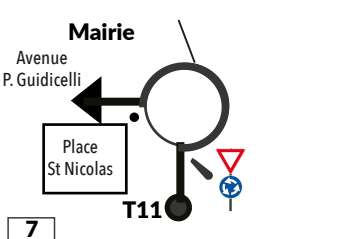

0.00	0.00			CH.0B SORTIE Assistance	5.69
1.10	1.10		Arinella		4.59
1.32	0.22		T11 Arinella	CROISEMENT ARINELLA T11 Rte du Front de mer	4.37
2.15	0.83		T11	Rond Point POMPIERS	3.54
2.97	0.82		Tunnel	Entrée tunnel	2.72

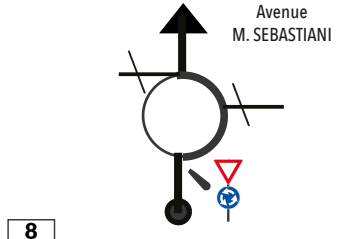


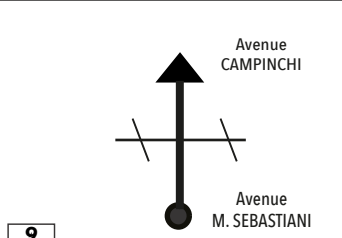
Vendredi 12 Avril	CH.0B Sortie Parc Assistance	Distance Km.	Target Time	Average Km/h	Page 5
	CH.1 Fango « Bastia»				
		5.69	00H15	22.76	
		Etape	1	Section	1

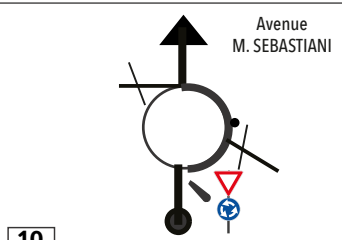

DISTANCE		Direction	A G	Information	Dist.regr. To go
Total	Partial				


3.82	0.85			SORTIE TUNNEL RESTEZ VOIE DE DROITE	1.87
------	-------------	---	--	--	-------------

4.10	0.28			RD POINT NOGUES 	1.59
------	-------------	---	--	---	-------------

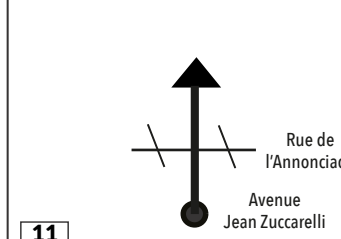
4.26	0.16				1.43
------	-------------	---	--	--	-------------

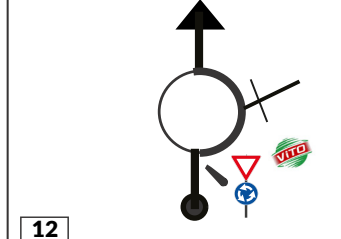

4.30	0.04				0.60
------	-------------	---	--	--	-------------

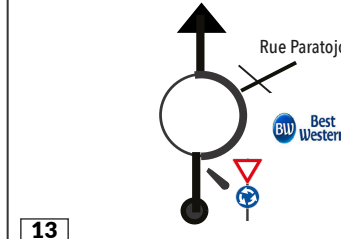

4.58	0.28			RD POINT PREFECTURE 	0.56
------	-------------	---	--	---	-------------

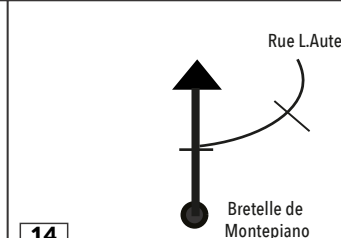
Vendredi 12 Avril	CH.0B Sortie Parc Assistance	Distance Km.	Target Time	Average Km/h	Page 6
	CH.1 Fango « Bastia»				
		5.69	00H15	22.76	
		Etape	1	Section	1

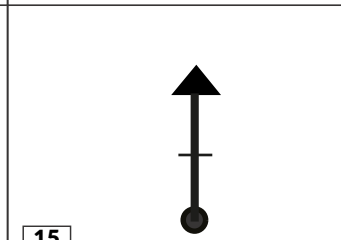

DISTANCE		Direction	A G	Information	Dist.regr. To go
Total	Partial				

4.67	0.09				1.02
------	-------------	---	--	--	-------------

5.49	0.82				0.2
------	-------------	---	--	---	------------

5.59	0.10				0.1
------	-------------	---	--	---	------------

5.65	0.06				0.04
------	-------------	---	--	--	-------------

5.69	0.04			 CH.1 «Fango - Bastia»	0.00
------	-------------	---	--	--	-------------

54ème Ronde de la Giraglia
ES.1 Fango - Ville di Petrabugno
4.07 km

Départ
GPS: 42°70'51.5N 009°44'13.01



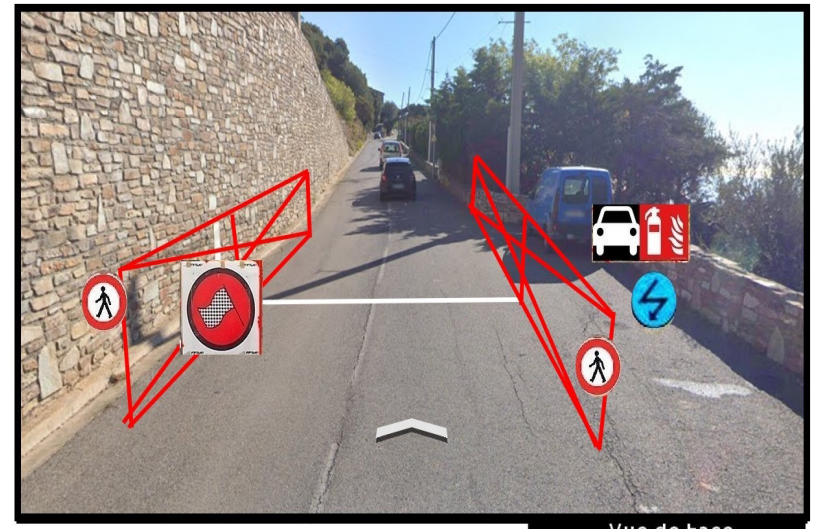
Vue de Face



Vue Aérienne

54ème Ronde de la Giraglia
ES.1 Fango - Ville di Petrabugno
4.07 km

Arrivée
GPS: 42°42'43.7N 009°25'45.98 E



Vue de Face



Vue Aérienne



— Route Liaison
— Epreuve Spéciale



Vendredi 12 Avril	CH.1	«Le Fango» Bastia	Distance Km.	Target Time	Average Km/h	Page
	CH.1A	Parc Ferme - Bastia	8.21	00H15	33.84	7
	ES.1 Fango Bastia - Ville di petrabugno - 4.37km		Etape	1	Section 1	

DISTANCE		Direction	A G	Information	Dist.regr. To go
Total	Partial				

0.00	0.00			Départ ES.1	8.21
0.36	0.36			PK 0.36 Bretelle Montepiano	7.82
0.90	0.54			PK 0.90	7.28
1.55	0.65			PK 1.55 Pont en fer	6.63
1.77	0.22			PK 1.77 Hameau	6.41

1

Vendredi 12 Avril	CH.1 «Le Fango» Bastia	Distance Km.	Target Time	Average Km/h	Page
	CH.1A Parc Ferme - Bastia	8.21	00H15	32.84	8
	ES.1 Fango Bastia - Ville di petrabugno - 4.37km	Etape 1	Section 1		

DISTANCE		Direction	A G	Information	Dist.regr. To go
Total	Partial				

2.72	0.95			PK 0.36	5.46
3.97	1.25			PK 3.97	4.21
4.07	0.10			ES.1 A.Lancée	4.11
4.37	0.30			ES.1 Point Stop C.C • BASTIA • Ville di Petrabugno 0.2	3.81
5.82	1.45				2.36

1

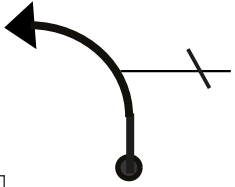
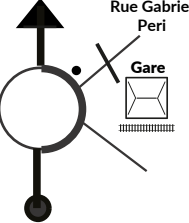



Vendredi 12 Avril	CH.1 «Le Fango» Bastia	Distance Km.	Target Time	Average Km/h	Page
	CH.1A Parc Ferme - Bastia	8.21	00H15	32.84	9
		Etape 1	Section 1		

DISTANCE		Direction	A G	Information	Dist.regr. To go
Total	Partial				

6.10	0.28				2.11
6.20	0.10				2.01
6.30	0.10				1.91
6.50	0.20				1.71
6.61	0.11				1.60
6.76	0.15				1.45



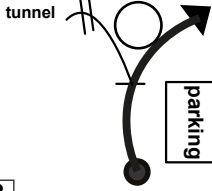


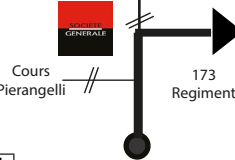


Vendredi 12 Avril	CH.1 «Le Fango» Bastia	Distance Km.	Target Time	Average Km/h	Page
	CH.1A Parc Ferme - Bastia	8.21	00H15	32.84	10
		Etape 1		Section 1	

DISTANCE		Direction	A G	Information	Dist.regr. To go
Total	Partial				

7.11	0.35	Avenue Jean Zucarelli  16		1.10
7.29	0.18	 17		0.92
7.54	0.25	Avenue Marechal Sébastiani  Rue Cesar Campinchi 18		0.67
7.58	0.04	Avenue Marechal Sébastiani  Bvd Paoli 19		0.63
7.61	0.03	Avenue Marechal Sébastiani  20		0.60

Vendredi 12 Avril	CH.1 «Le Fango» Bastia	Distance Km.	Target Time	Average Km/h	Page
	CH.1A Parc Ferme - Bastia	8.21	00H15	32.84	11
		Etape 1		Section 1	

DISTANCE		Direction	A G	Information	Dist.regr. To go
Total	Partial				

8.02	0.41	 21	Rond Point Anthony Nogues 	0.19
8.05	0.03	tunnel  22	 citadelle Vieux Port	0.16
8.09	0.04	 23	RUE MIOT	0.12
8.15	0.06	 24		0.06
8.21	0.06	Statue Napoléon  25	 CH.1A Entrée Parc Fermé Place St Nicolas Fin de 1ère Etape Avance Non Pénalisée	0.00

CHAMPIONNAT DE FRANCE 2^{ÈME} DIVISION

FFSA

in memoria di
PIERROT FRATONI
è **JEAN-MICHEL SIMONETTI**

54^{ème}

RONDE DE LA

GIRAGLIA

MODERNE - VHC - VHRS - VMRS

12/14
AVRIL
2024

Road BOOK VHRS



ROAD BOOK - 2^{ème} ETAPE



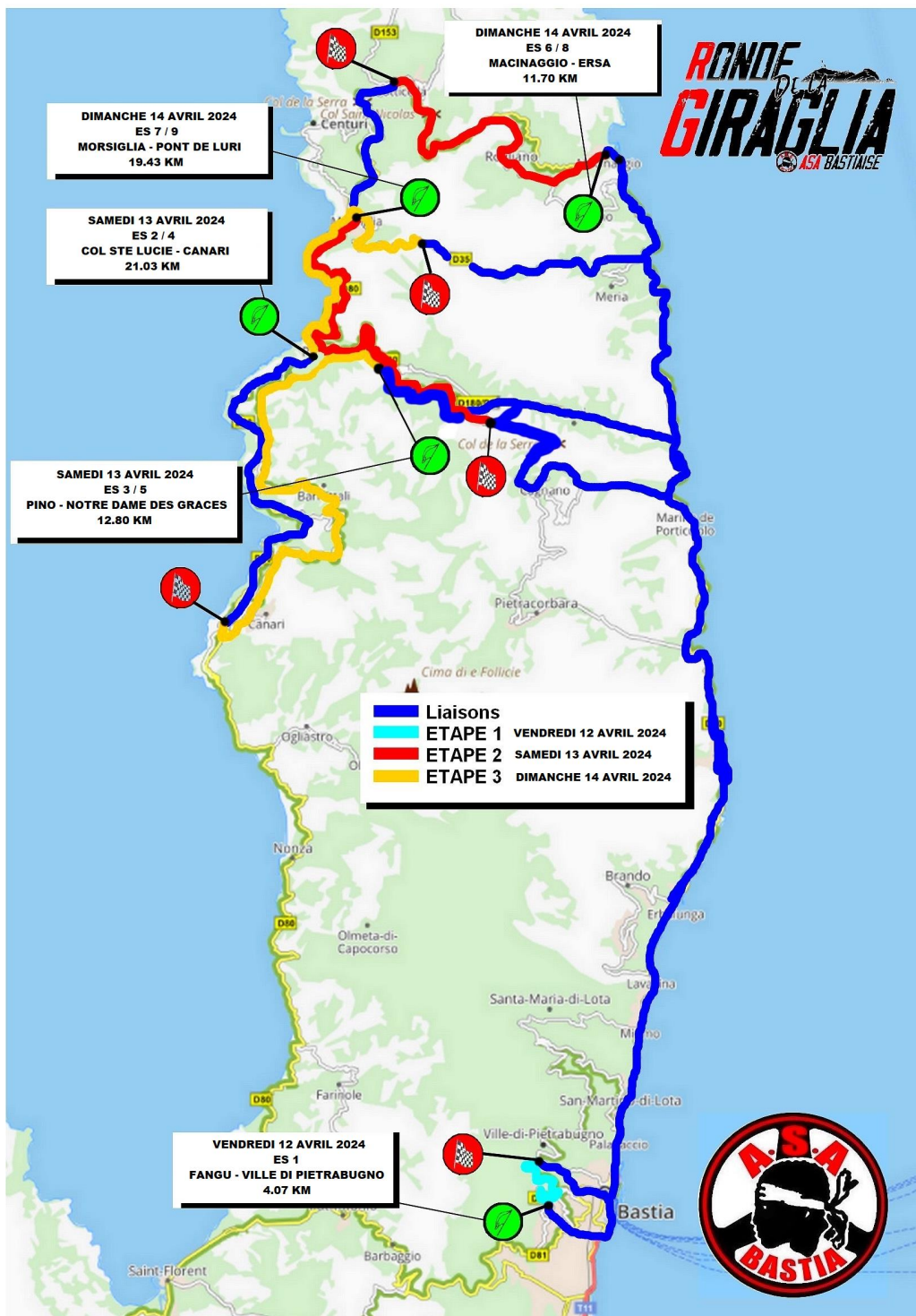
WWW.ASA-BASTIAISE.COM

L'ASSOCIATION SPORTIVE AUTOMOBILE BASTIAISE
organise les 12,13,14 avril 2024 avec le concours de
L'ASSOCIATION SPORTIVE AUTOMOBILE CORSE ET DU TOUR DE CORSE
L'ASSOCIATION SPORTIVE AUTOMOBILE RESTONICA
L'ASSOCIATION SPORTIVE AUTOMOBILE TERRE DE CORSE
L'ASSOCIATION SPORTIVE AUTOMOBILE CORSICA
Et la participation de la

COLLECTIVITE DE CORSE
De la
VILLE DE BASTIA

54ème RALLYE NATIONAL
« RONDE DE LA GIRAGLIA

ROAD-BOOK
2ème Etape



54ème RONDE de la GIRAGLIA

Championnat de France 2ème Division

ITINERAIRE

2EME ETAPE

SAMEDI 13 AVRIL 2024



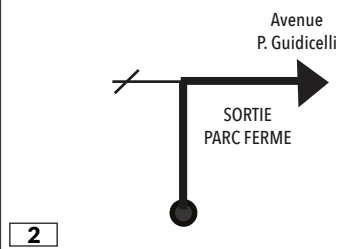
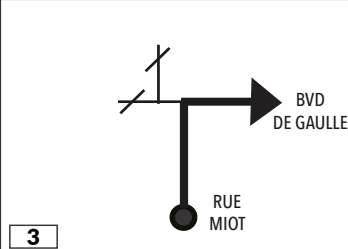
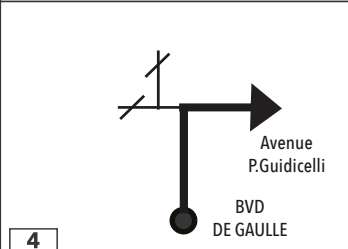
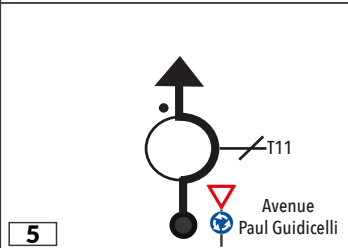



POSTES	ITINERAIRES	KM ES	KM LIAISON	KM TOTAL	TEMPS IMPARTI	1ère VOITURE
2eme SECTION - Secteur - BASTIA / MACINAGGIO/ BASTIA						
CH 1B	Sortie Parc Fermé Place St Nicolas		0			08H30
CH1C	Entrée Parc Assistance MACINAGGIO		36,40	36,40	1H10	9H40
CH 1D	Sortie Parc Assistance MACINAGGIO		0,00	0,00	00h25	10H05
CH 2	COL ST LUCIE :1		21,03	21,03	0H35	10H40
ES 2	COL ST LUCIE 1 / CANARI 1	21,03			0H03	10H43
CH 3	PINU:1		13,72	34,75	0h55	11H38
ES 3	PINO 1 /COL NOTRE DAME DES GRACES 2	12,64			0H03	11H41
CH3A	ENTREE PARC REGROUPEMENT		13,52	26 ,16	0H35	12H16
	TOTAL 2eme SECTION	33,67	84,67	118,34		
REGROUPEMENT 01H00						
3ème SECTION - SECTEUR BASTIA / MACINAGGIO / BASTIA						
CH3B	Sortie regroupement MACINAGGIO			0		13H16
CH3B	Entree parc Assistance MACINAGGIO			0	00H00	13H16
CH3C	Sortie Parc Assistance MACINAGGIO			0	00H40	13H56
CH4	COL ST LUCIE :2		21,03	21,03	00H35	14H31
ES 4	COL ST LUCIE/ CANARI 2	21,03			0H03	14H34
CH 5	PINU 2		13,72	34,75	0h55	15H29
ES 5	PINU 2 /COL NOTRE DAME DES GRACES 2	12,64			0H03	15H32
CH5A	ENTREE PARC FERME FIN DU RALLYE		44,85	57,49	01H30	17H02
	TOTAL 3eme SECTION	33,67	79,6	113,27		
	TOTAL 2EME ETAPE	67,34	164,27	231,61		
1ERE ETAPE : ES 4,07Kms / LIAISON 14,78 Kms TOTAL 18,85 Kms						
2EME ETAPE : ES : 62,26 kms / LIAISON : 104,86 kms / TOTAL : 167,12 kms						







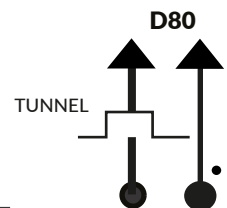
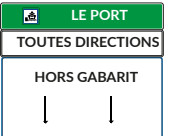
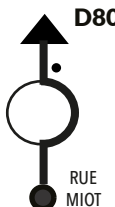
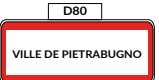
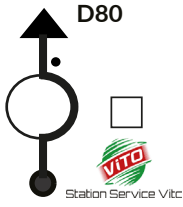
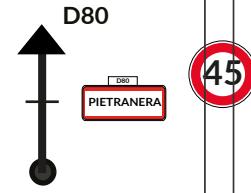

Samedi 13 Avril	CH.1B Sortie Parc Fermé Place St Nicolas	Distance Km.	Target Time	Average Km/h	Page 1
	CH.1C Entrée Assistance Macinaggio	36.40	01H10	31.20	
		Etape 2		Section 2	

DISTANCE		Direction	A G	Information	Dist.regr. To go
Total	Partial				

0.00	0.00			CH.1B Sortie Parc Fermé	36.40
		1		PLACE ST NICOLAS BASTIA	
0.05	0.05				36.35
		2			
0.12	0.07				36.28
		3			
0.44	0.32				35,96
		4			
0.54	0.10			Rond Point Anthony Nogues	35.86
		5			

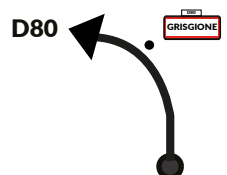

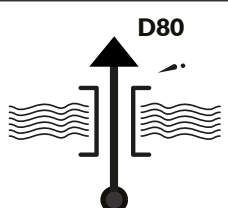

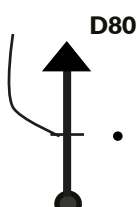

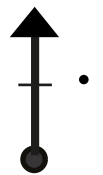
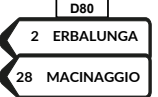
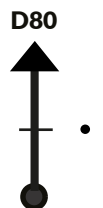

Samedi 13 Avril	CH.1B Sortie Parc Fermé Place St Nicolas	Distance Km.	Target Time	Average Km/h	Page 2
	CH.1C Entrée Assistance Macinaggio				
		36.40	01H10	31.20	
		Etape	2	Section	2

DISTANCE		Direction	A G	Information	Dist.regr. To go
Total	Partial				

0.91	0.37			  	35.49
1.05	0.14			PRENDRE LE TUNNEL Restez sur la voie de gauche 	35.35
1.37	0.32				35.03
2.16	0.79			Lieu Dit Mimeli Toga	34.24
2.57	0.41				33.83

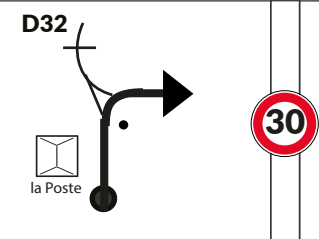
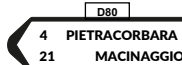
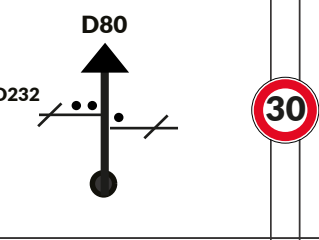



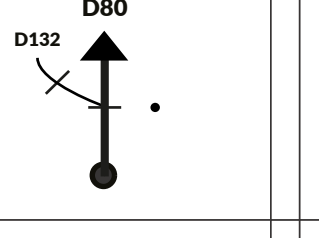
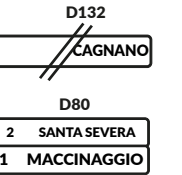
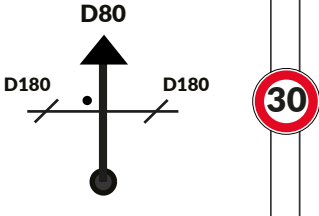
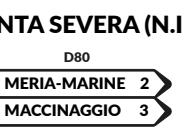
Samedi 13 Avril	CH.1B Sortie Parc Fermé Place St Nicolas	Distance Km.	Target Time	Average Km/h	Page 3
	CH.1C Entrée Assistance Macinaggio				
		36.40	01H10	31.20	
		Etape	2	Section	2

DISTANCE		Direction	A G	Information	Dist.regr. To go
Total	Partial				

4.52	1.95				31.88
5.46	0.94				30.94
7.30	1.84				29.10
9.53	2.23				26.87
14.79	5.26				21.61

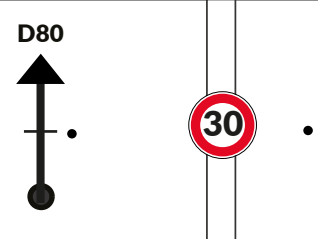

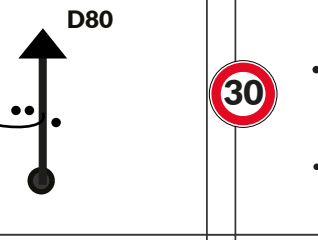
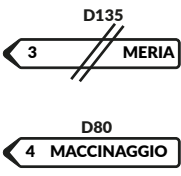
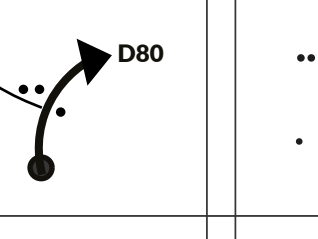
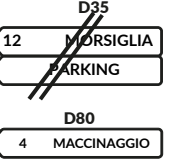
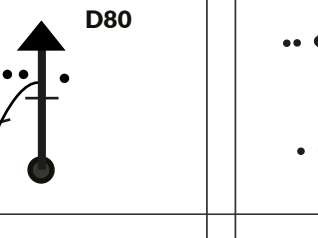
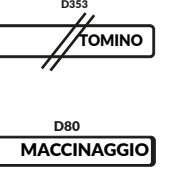
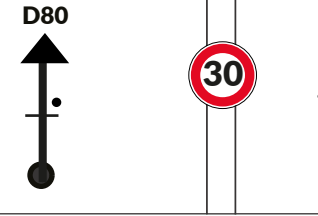

Samedi 13 Avril	CH.1B Sortie Parc Fermé Place St Nicolas	Distance Km.	Target Time	Average Km/h	Page
	CH.1C Entrée Assistance Macinaggio	36.40	01H10	31.20	4
		Etape 2		Section 2	

DISTANCE		Direction	A G	Information	Dist.regr. To go
Total	Partial				

14.93	0.14			21.47
18.86	3.93			17.54
23.66	4.80			12.74
24.39	0.73			12.01
26.57	2.18			09.83



Samedi 13 Avril	CH.1B Sortie Parc Fermé Place St Nicolas	Distance Km.	Target Time	Average Km/h	Page
	CH.1C Entrée Assistance Macinaggio	36.40	01H10	31.20	5
		Etape 2		Section 2	

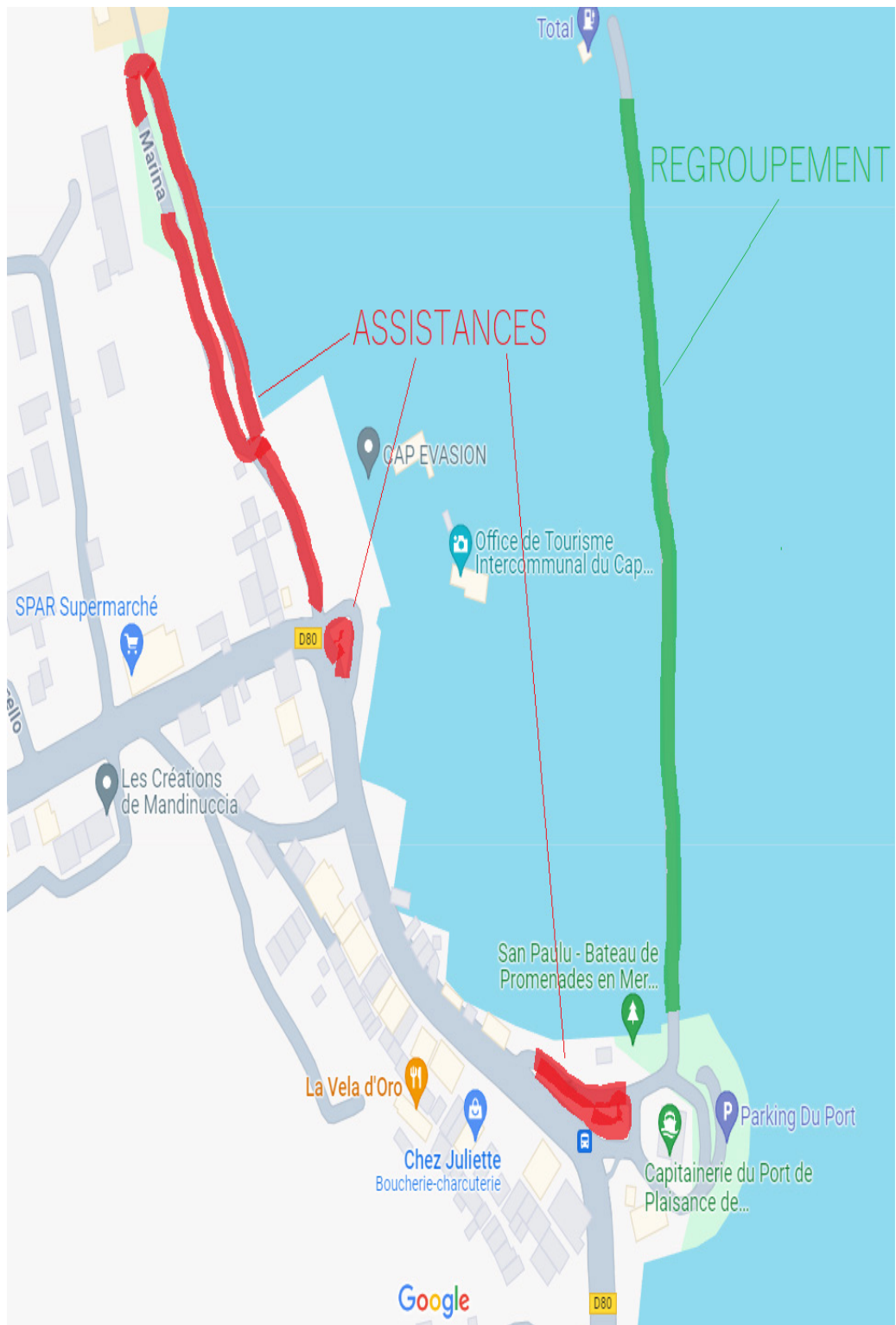
DISTANCE		Direction	A G	Information	Dist.regr. To go
Total	Partial				

32.58	6.01			03.82
32.70	0.12			03.70
32.77	0.07			03.63
35.84	3.07			00.56
36.19	0.35			00.21

Samedi 13 Avril	CH.1B Sortie Parc Fermé Place St Nicolas	Distance Km.	Target Time	Average Km/h	Page
	CH.1C Entrée Assistance Macinaggio	36.40	01H10	31.20	6
		Etape	2	Section	2

DISTANCE		Direction	A G	Information	Dist.regr. To go
Total	Partial				


36.40	0.21			ENTREE PARC ASSISTANCE MACINAGGIO	00.00




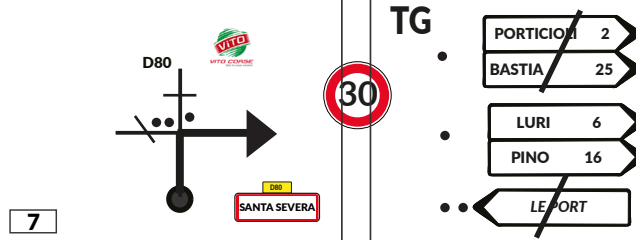
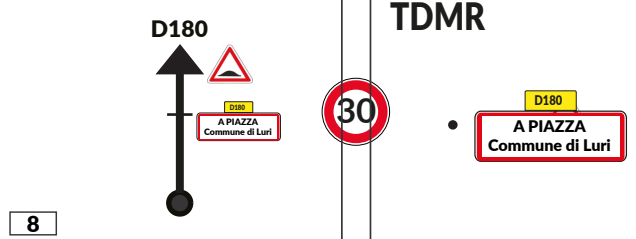
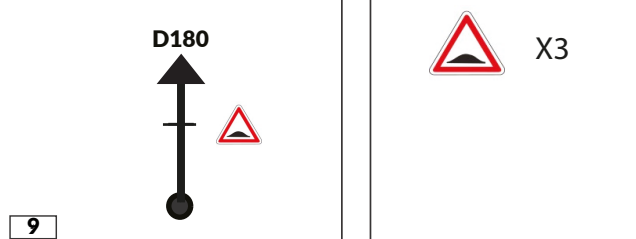

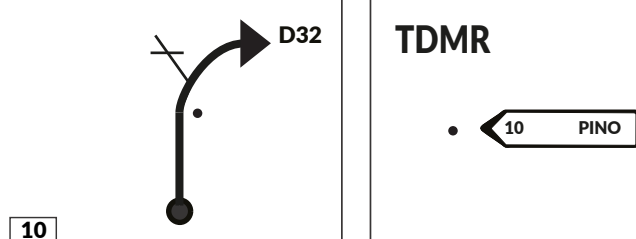

Samedi 13 Avril	CH.1D Sortie Assistance - Macinaggio	Distance Km.	Target Time	Average Km/h	Page
	CH.2 Col Sainte Lucie	21.03	00H35	36.05	7
		Etape	2	Section	2


DISTANCE		Direction	A G	Information	Dist.regr. To go
Total	Partial				

0.00				SORTIE PARC ASSISTANCE	21.03
00.21	0.21				20.82
0.56	0.35				20.47
3.63	3.07				17.40
3.70	0.07				17.33

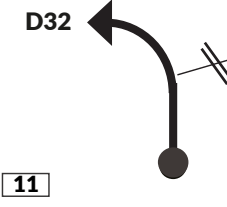
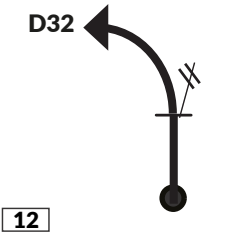
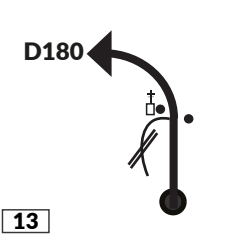
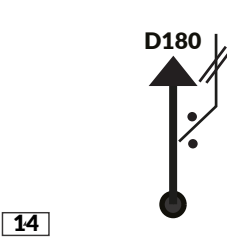

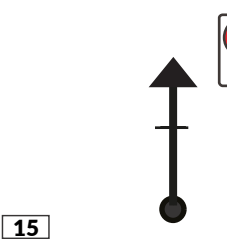
Samedi 13 Avril	CH.1D Sortie Assistance - Macinaggio	Distance Km.	Target Time	Average Km/h	Page
	CH.2 Col Sainte Lucie	21.03	00H35	36.05	8
		Etape 2		Section 2	

DISTANCE		Direction	A G	Information	Dist.regr. To go
Total	Partial				

3.82	0.12			17.21
9.83	6.01			11.20
14.77	4.94		TDMR	06.26
14.96	0.19		 X3	06.07
16.10	1.14			04.93

Samedi 13 Avril	CH.1D Sortie Assistance - Macinaggio	Distance Km.	Target Time	Average Km/h	Page
	CH.2 Col Sainte Lucie	21.03	00H35	36.05	9
		Etape 2		Section 2	

DISTANCE		Direction	A G	Information	Dist.regr. To go
Total	Partial				

16.45	0.35			04.58
17.93	1.48			03.10
18.83	0.90			02.20
19.13	0.30			01.90
21.03	1.90		CH.2 50M avant le Col St Lucie	00.00

54ème Ronde de la Giraglia


ES.2-4 Col de St Lucie - Canari

23,01 km

CH - Depart



Arrivée Lancée - Point Stop





Samedi 13 Avril	CH.2 Col Sainte Lucie	Distance Km.	Target Time	Average Km/h	Page
	CH.3 Pinu	34.75	00H55	37.90	10
	ES.2 Col Ste Lucie - Canari 1 21.03 km	Etape 2	Section 2		

DISTANCE		Direction	A G	Information	Dist. regr. To go
Total	Partial				

0.00	0.00			Départ ES.2	34.75
1.077				PK 1.12	33.63
3.251				PK 3.37 • ••	31.38
3,701				PK 3.80 • 	30.95
5,031				PK 5.16 Bergerie	29.59

2

Samedi 13 Avril	CH.2 Col Sainte Lucie	Distance Km.	Target Time	Average Km/h	Page
	CH.3 Pinu	34.75	00H55	37.90	11
	ES.2 Col Ste Lucie - Canari 1 21.03 km	Etape 2	Section 2		

DISTANCE		Direction	A G	Information	Dist.regr. To go
Total	Partial				

6,532			5 PK 6.80		27.95
7,864			6 PK 8.05		26.70
10,357			7 PK 10.59		24.16
11,632			8 PK 11.87		22.88
13,430			9 PK 13.71		21.04

ASA BASTIAISE

Samedi 13 Avril	CH.2 Col Sainte Lucie	Distance Km.	Target Time	Average Km/h	Page
	CH.3 Pinu	34.75	00H55	37.90	12
	ES.2 Col Ste Lucie - Canari 1 21.03 km	Etape 2	Section 2		

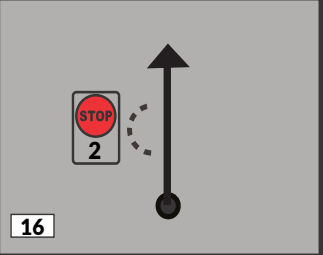
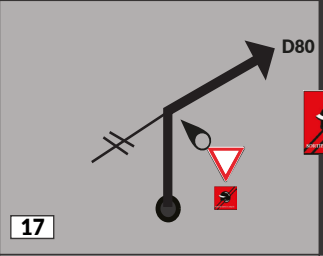
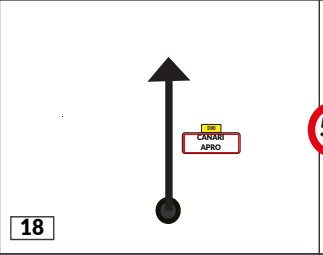
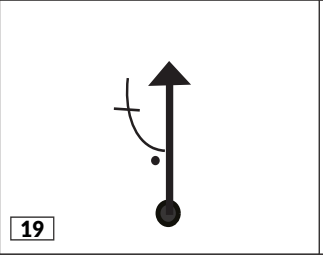
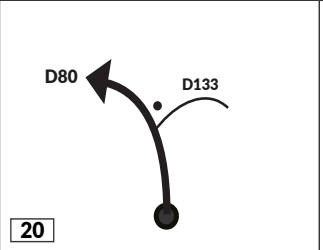
DISTANCE		Direction	A G	Information	Dist.regr. To go
Total	Partial				


14,476			10 PK 14.76		19.99
			11		16.55
18,039			12 PK 18.42		16.34
19,896			13 PK 20.27		14.48
20,661			ES.2 A.Lancée		13.72

© Lf Sport Consulting

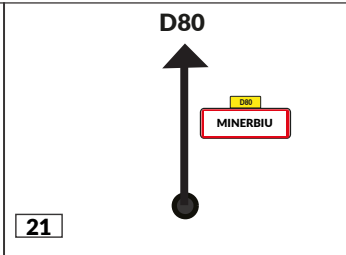
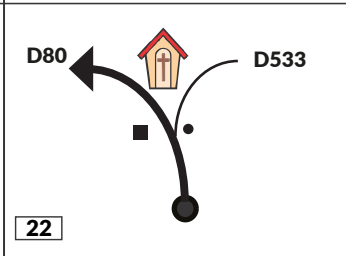
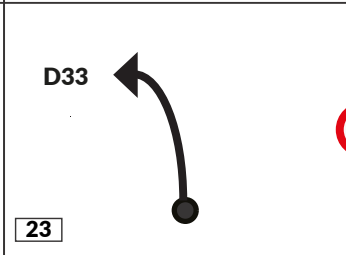
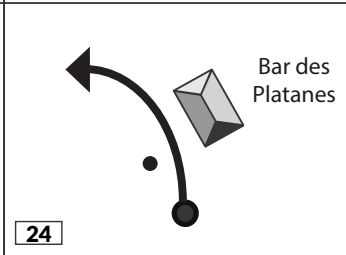
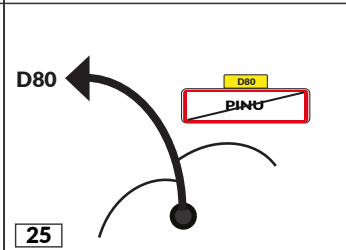
Samedi 13 Avril	CH.2 Col Sainte Lucie	Distance Km.	Target Time	Average Km/h	Page 13
	CH.3 Pinu	34.75	00H55	37.90	
	ES.2 Col Ste Lucie - Canari 1 21.03 km	Etape 2	Section 2		


DISTANCE		Direction	A G	Information	Dist.regr. To go
Total	Partial				

2	21.36	0.33		ES.2 Point Stop	13.39
	21.42	0.06		D80 A MARINCA 0,2 LURI 24 10 Nonza 28 St Florent	13.33
	23.61	2.19		D80 CANARI MARINCA 50	11.14
	23.80	0.19		Marine Giottani 1	10.95
	24.83	1.03		4 Minerbieu 19 Luri Barretah 6	09.92

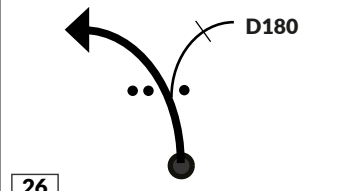

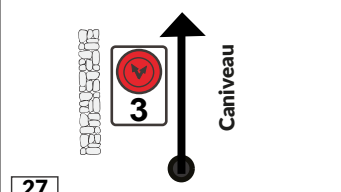

Samedi 13 Avril	CH.2 Col Sainte Lucie	Distance Km.	Target Time	Average Km/h	Page 14
	CH.3 Pinu	34.75	00H55	37.90	
		Etape 2	Section 2		

DISTANCE		Direction	A G	Information	Dist.regr. To go
Total	Partial				

28.43	3.60		D80 MINERBIU	06.32
28.63	0.20		D80 D533	06.12
33.48	4.85		D33 50 PINU	01.27
33.83	0.35		Bar des Platanes Marine Giottani 1	00.92
34.23	0.40		D80 PINU	00.52

Samedi 13 Avril	CH.2 Col Sainte Lucie	Distance Km.	Target Time	Average Km/h	Page
	CH.3 Pinu	34.75	00H55	37.90	15
		Etape 2		Section 2	

DISTANCE		Direction	A G	Information	Dist.regr. To go
Total	Partial				

34.41	0.18				00.34
34.75	0.34			 CH.3 Pinu	00.00

54ème Ronde de la Giraglia
ES. 3-5 Pinu-Col Notre Dame des Graces 1
12.6 km

CH - Depart ES.3-5



Vue de Face



Vue de Face

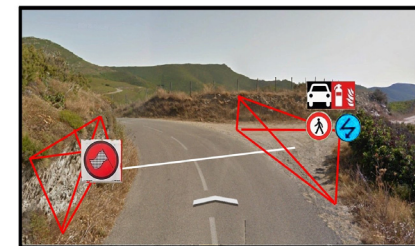


Vue Aérienne



Vue Aérienne

Arrivée Lancée - Pt Stop ES.3-5



Vue de Face



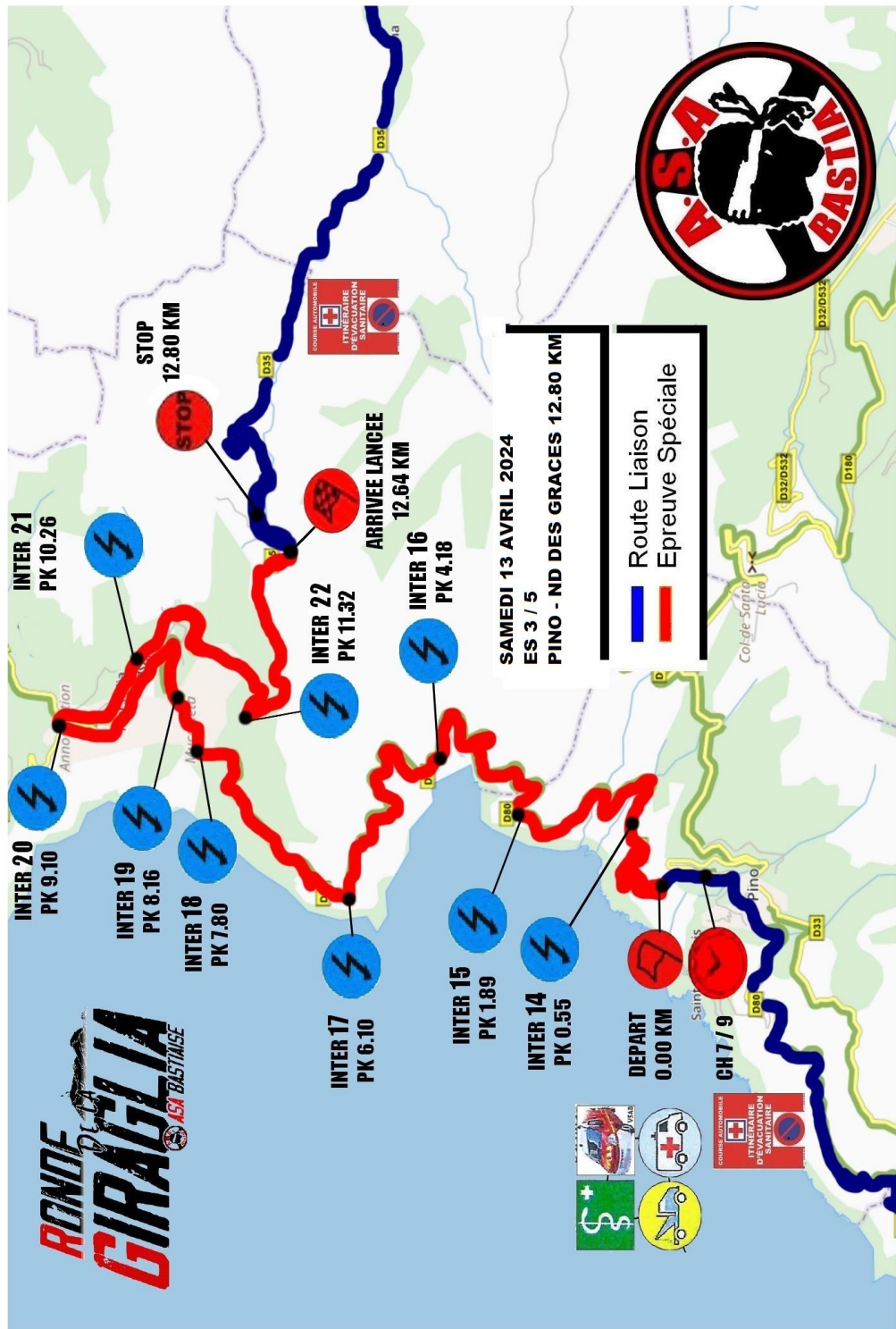
Vue de Face




Vue Aérienne

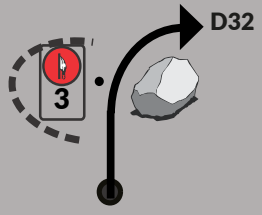

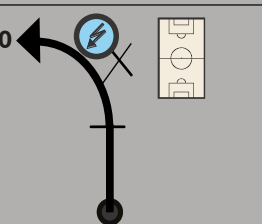

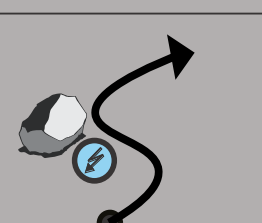

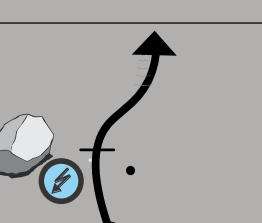

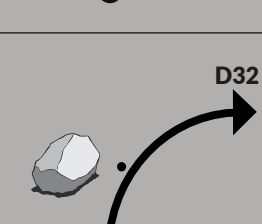



Vue Aérienne



Samedi 13 Avril	CH.3 Pinu	Distance Km.	Target Time	Average Km/h	Page
	CH.3A Entrée Regroupement Maccinagio	26.16	00H35		16
	ES.3 Pinu-Col Notre Dame des Graces 1 - 12.6 km	Etape	2	Section	2

DISTANCE		Direction	A G	Information	Dist. regr. To go
Total	Partial				

0.00	0.00		3 Départ ES.3 	26.16
	0,555		14 PK 0.55 	25.61
	1,852		15 PK 1.89 	24.27
	4,091		16 PK 4.18 	21.98
	5,884		17 PK 6.10 	20.06

3

Samedi 13 Avril	CH.3 Pinu	Distance Km.	Target Time	Average Km/h	Page
	CH.3A Entrée Regroupement Maccinagio	26.16	00H35		17
	ES.3 Pinu-Col Notre Dame des Graces 1 - 12.6 km	Etape 2	Section 2		

DISTANCE		Direction	A G	Information	Dist.regr. To go
Total	Partial				

7,533			18 PK 7.80	18.36
7,962			19 PK 8.16 MORSIGLIA 1	18.00
8,852			20 PK 9.10 MERIA 13	17.06
10,024			21 PK 10.26 POSACCE	15.90
10,972			22 PK 11.32	14.84


Samedi 15 Avril	CH.3 Pinu	Distance Km.	Target Time	Average Km/h	Page
	CH.3A Entrée Regroupement Maccinagio	26.16	00H35		18
	ES.3 Pinu-Col Notre Dame des Graces 1 - 12.6 km	Etape 2	Section 2		

DISTANCE		Direction	A G	Information	Dist.regr. To go
Total	Partial				

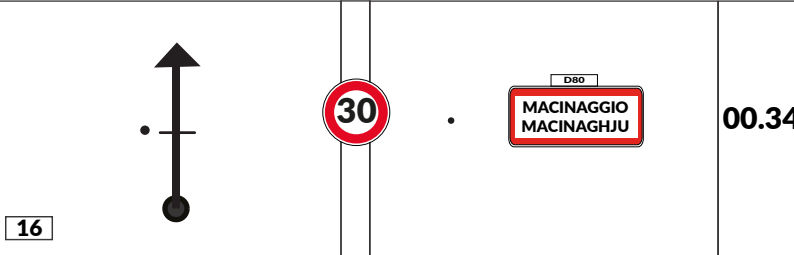
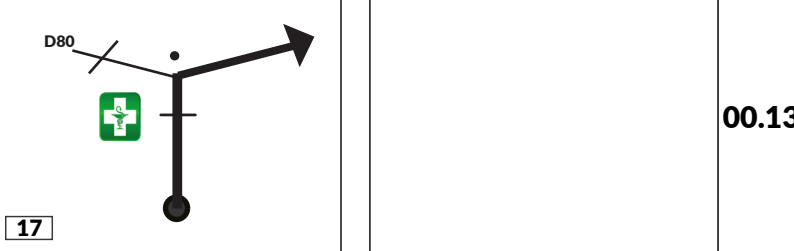




12,274			ES.3 A.Lancée	13.52
12.80	0.16		ES.3 Point Stop	13.36
17.03	4.23		Marine de Meria 5	09.13
22.40	5.37		T.G 4 MACCINAGGIO ST SEVERA 7 BASTIA 32	03.76
25.47	3.07		4 TOMINO D80 1 MACCINAGGIO	00.69


3

3



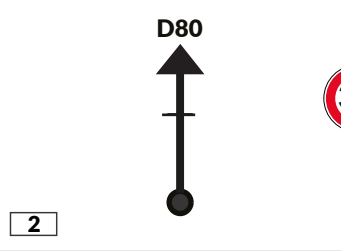
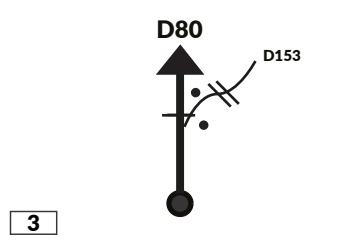
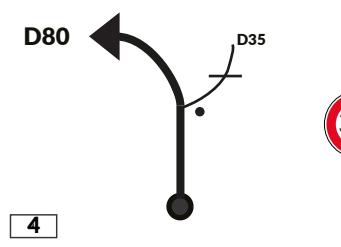
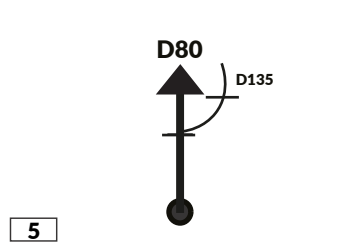
Samedi 13 Avril	CH.3 Pinu	Distance Km.	Target Time	Average Km/h	Page
	CH.3A Entrée Regroupement Maccinaggio	26.16	00H35		19
		Etape 2		Section 2	


DISTANCE		Direction	A G	Information	Dist.regr. To go
Total	Partial				

25.82	0.35			00.34
26.03	0.21			00.13
26.16	0.13		 CH.3A ENTREE REGROUPEMENT Macinaggio	00.00
0.00	0.00		 CH.3B Sortie Regroupement - Entrée Assistance Macinaggio	00.00


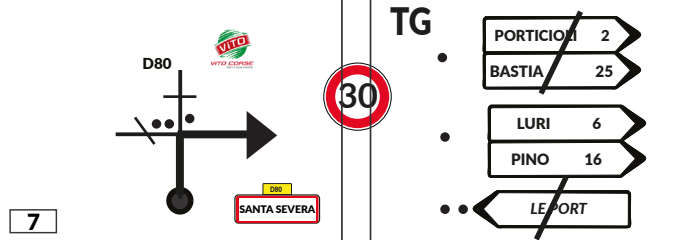
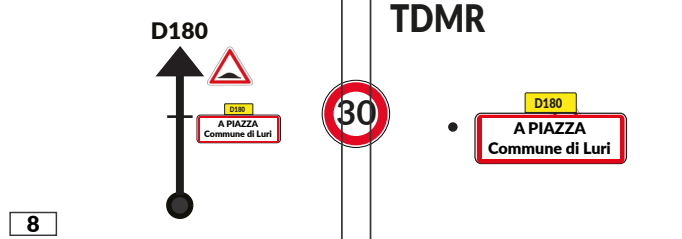
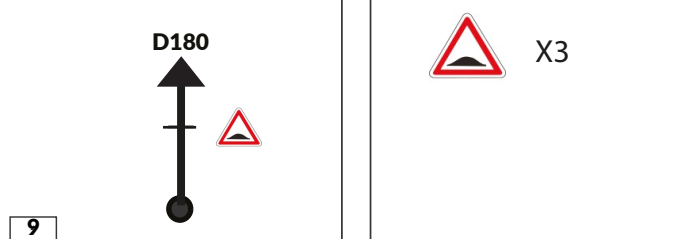

Samedi 13 Avril	CH.3C Sortie Assistance - Macinaggio	Distance Km.	Target Time	Average Km/h	Page
	CH.4 Col Sainte Lucie	21.03	00H35	36.05	20
		Etape 2		Section 3	


DISTANCE		Direction	A G	Information	Dist.regr. To go
Total	Partial				

0.00			 SORTIE PARC ASSISTANCE	21.03
00.21	0.21			20.82
0.56	0.35			20.47
3.63	3.07			17.40
3.70	0.07			17.33

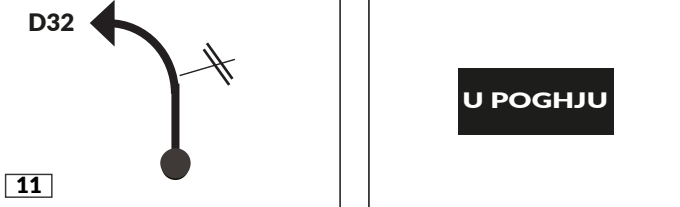
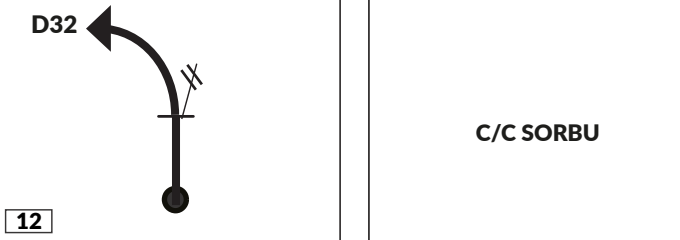
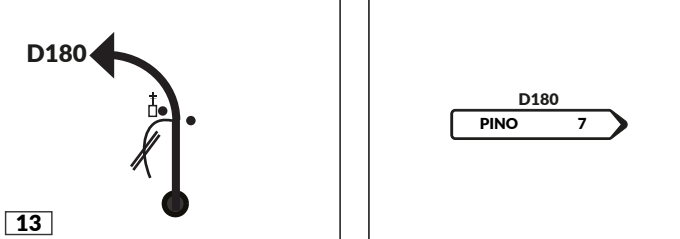
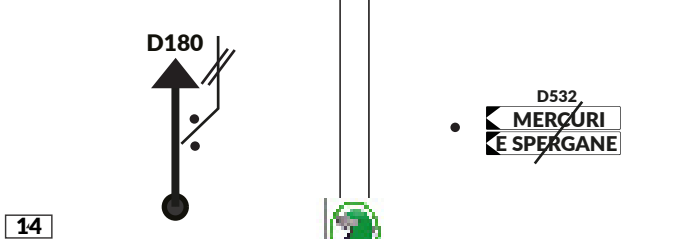
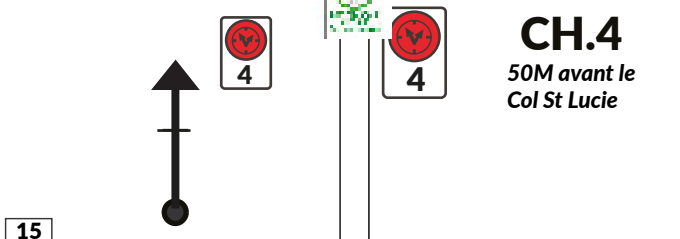
Samedi 13 Avril	CH.3C Sortie Assistance - Macinaggio	Distance Km.	Target Time	Average Km/h	Page 21
	CH.4 Col Sainte Lucie				
		21.03	00H35	36.05	
		Etape 2		Section 3	

DISTANCE		Direction	A G	Information	Dist.regr. To go
Total	Partial				

3.82	0.12			17.21
9.83	6.01			11.20
14.77	4.94			06.26
14.96	0.19			06.07
16.10	1.14			04.93

Samedi 13 Avril	CH.3C Sortie Assistance - Macinaggio	Distance Km.	Target Time	Average Km/h	Page 22
	CH.4 Col Sainte Lucie				
		21.03	00H35	36.05	
		Etape 2		Section 3	

DISTANCE		Direction	A G	Information	Dist.regr. To go
Total	Partial				

16.45	0.35			04.58
17.93	1.48			03.10
18.83	0.90			02.20
19.13	0.30			01.90
21.03	1.90			00.00

54ème Ronde de la Giraglia


ES.2-4 Col de St Lucie - Canari

23,01 km

CH - Depart



Arrivée Lancée - Point Stop





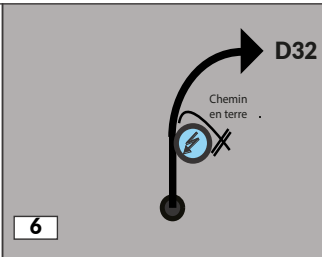

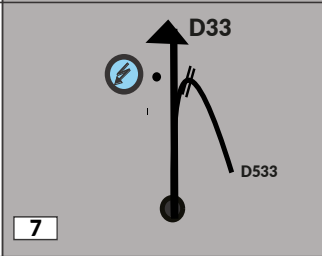



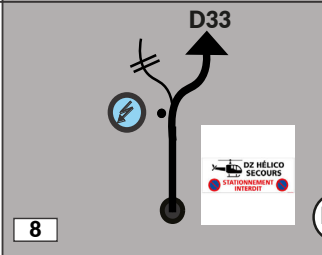



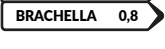
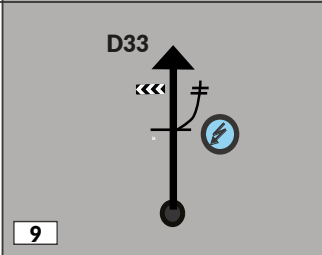


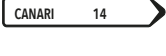





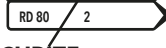
Samedi 13 Avril	CH.4 Col Sainte Lucie	Distance Km.	Target Time	Average Km/h	Page
	CH.5 Pinu	34.75	00H55	37.90	23
	ES.4 Col Ste Lucie - Canari 21.03 km	Etape 2	Section 3		

DISTANCE		Direction	Information	Dist.regr. To go
Total	Partial			
0.00	0.00	D32	Départ ES.4	34.75
1.12	1.12		Voir les mètres VHRS de la ZR 2	33.63
3.37	2.25	D32	PK 3.37	31.38
3.80	0.43	D32	PK 3.80	30.95
5.16	1.36	D180	PK 5.16	29.59

4

Samedi 13 Avril	CH.4 Col Sainte Lucie	Distance Km.	Target Time	Average Km/h	Page
	CH.5 Pinu	34.75	00H55	37.90	24
	ES.4 Col Ste Lucie - Canari 1 21.03 km	Etape	2	Section	3

DISTANCE		Direction	A G	Information	Dist.regr. To go
Total	Partial				

4	6.80	1.64		 5 PK 6.80	27.95
	8.05	1.25		 6 PK 8.05  	26.70
	10.59	2.54		 7 PK 10.59    POGGIO	24.16
	11.87	1.28		 8 PK 11.87  	22.88
	13.71	1.84		 9 PK 13.71     POINT SECURITE	21.04

Samedi 13 Avril	CH.4 Col Sainte Lucie	Distance Km.	Target Time	Average Km/h	Page
	CH.5 Pinu	34.75	00H55	37.90	25
	ES.4 Col Ste Lucie - Canari 2 21.03 km	Etape 2	Section 3		


DISTANCE		Direction	A G	Information	Dist.regr. To go
Total	Partial				

14.76	1.05		10 PK 14.76 	U MULINU DI PENDENTE	19.99
18.20	3.44		11 PK 18.20 	VIGNALE	16.55
18.41	0.21		12 PK 18.42 	pieve CC CANARI NONZA ST FLORENT	16.34
20.27	1.86		13 PK 20.27 		14.48
21.03	0.76		4 ES.4 A.Lancée		13.72

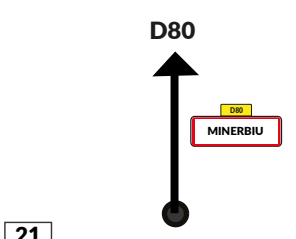

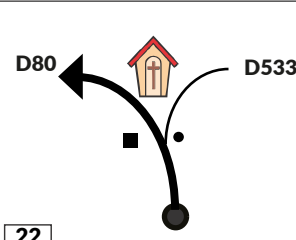
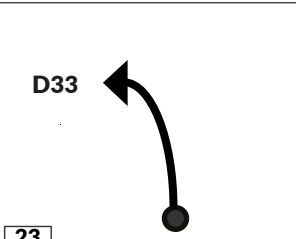
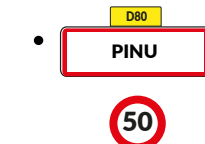
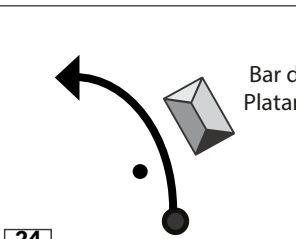

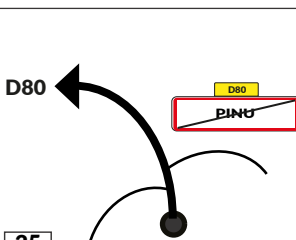

Samedi 13 Avril	CH.4 Col Sainte Lucie	Distance Km.	Target Time	Average Km/h	Page
	CH.5 Pinu	34.75	00H55	37.90	26
	ES.4 Col Ste Lucie - Canari 2 21.03 km	Etape 2	Section 3		


DISTANCE		Direction	A G	Information	Dist.regr. To go
Total	Partial				

21.36	0.33		4 ES.4 Point Stop		13.39
21.42	0.06			D80 A MARINCA 0,2 LURI 24 10 Nonza 28 St Florent	13.33
23.61	2.19			D80 CANARI MARINCA 50	11.14
23.80	0.19			Marine Giottani 1	10.95
24.83	1.03			4 Minerbieu 19 Luri Barretah 6	09.92

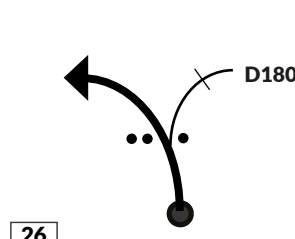

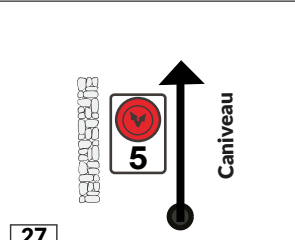

Samedi 13 Avril	CH.4 Col Sainte Lucie	Distance Km.	Target Time	Average Km/h	Page 27
	CH.5 Pinu				
	Etape 2		Section 3		

DISTANCE		Direction	A G	Information	Dist.regr. To go
Total	Partial				

28.43	3.60				06.32
28.63	0.20				06.12
33.48	4.85				01.27
33.83	0.35				00.92
34.23	0.40				00.52

Samedi 15 Avril	CH.4 Col Sainte Lucie	Distance Km.	Target Time	Average Km/h	Page 28
	CH.5 Pinu				
	Etape 2		Section 3		

DISTANCE		Direction	A G	Information	Dist.regr. To go
Total	Partial				

34.41	0.18				00.34
34.75	0.34				00.00

54ème Ronde de la Giraglia
ES. 3-5 Pinu-Col Notre Dame des Graces 1
12.6 km

CH - Depart ES.3-5



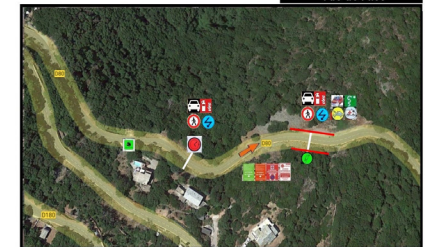
Vue de Face



Vue de Face

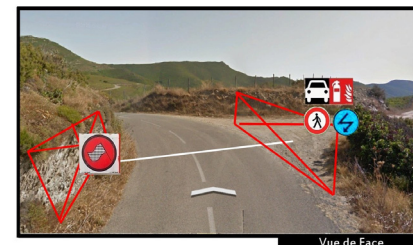


Vue Aérienne



Vue Aérienne

Arrivée Lancée - Pt Stop ES.3-5



Vue de Face



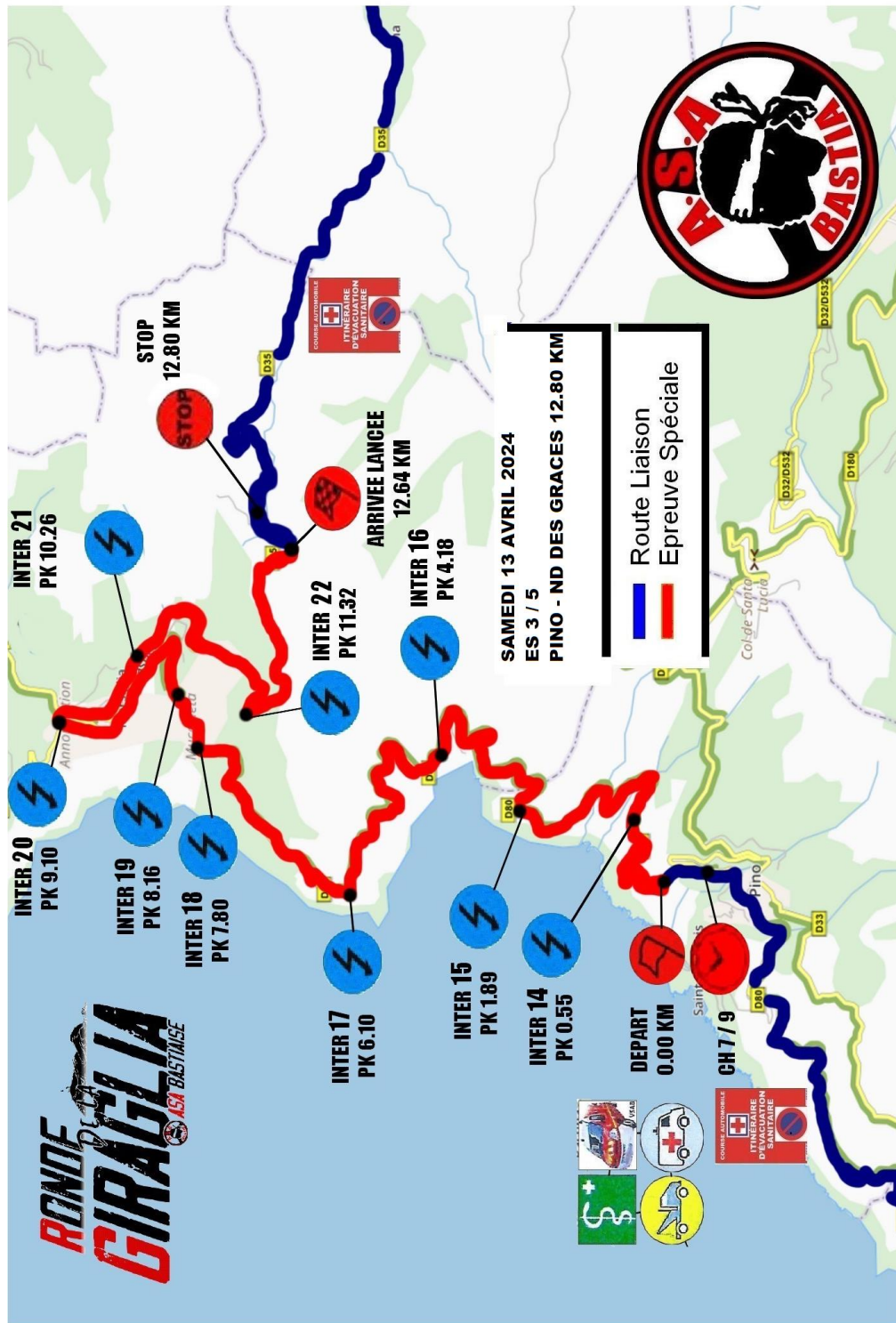
Vue de Face



Vue Aérienne



Vue Aérienne



Samedi 13 Avril	CH.5 Pinu	Distance Km.	Target Time	Average Km/h	Page
	CH.5A Entrée Parc Fermé Bastia	57.49	01H30	38.53	29
	ES.5 Pinu-Col Notre Dame des Graces 2 - 12.6 km	Etape 2		Section 3	

DISTANCE		Direction	A G	Information	Dist. regr. To go
Total	Partial				

0.00	0.00		Départ ES.5	57.49
0.55	0.55		Voir les mètres VHRS de la ZR 3	56.94
1.89	1.34		15 PK 1.89	55.60
4.18	2.29		16 PK 4.18	53.31
6.10	1.92		17 PK 6.10	51.39

5

Samedi 13 Avril	CH.5 Pinu	Distance Km.	Target Time	Average Km/h	Page
	CH.5A Entrée Parc fermé Bastia	57.49	01H30	38.53	30
	ES.5 Pinu-Col Notre Dame des Graces 2 - 12.6 km	Etape 2	Section 3		

DISTANCE		Direction	A G	Information	Dist.regr. To go
Total	Partial				

7.80	1.70		18 PK 7.80	49.69
8.16	0.36		19 PK 8.16 MORSIGLIA 1	49.33
9.10	0.94		20 PK 9.10 MERIA 13	48.39
10.26	1.16		21 PK 10.26 POSACCE	47.23
11.32	1.06		22 PK 11.32	46.17

Asa Bastiaise

Samedi 13 Avril	CH.5 Pinu	Distance Km.	Target Time	Average Km/h	Page
	CH.5A Entrée Parc Fermé Bastia	57.49	01H30	38.53	31
	ES.5 Pinu-Col Notre Dame des Graces 2 - 12.6 km	Etape 2	Section 3		

DISTANCE		Direction	A G	Information	Dist.regr. To go
Total	Partial				

12.64	1.32		ES.5 A.Lancée	44.85
12.80	0.16		ES.5 Point Stop	44.69
17.05	4.25		Marine de Meria 5	40.44
22.42	5.37		T.D 4 MACZINAGIO ST SEVERA 7 BASTIA 32	35.07
25.49	0.07		3 MERIA	35.00

© Lf Sport Consulting

Samedi 13 Avril	CH.5 Pinu	Distance Km.	Target Time	Average Km/h	Page
	CH.5A Entrée Parc Fermé Bastia	57.49	01H30	38.53	32
		Etape 2		Section 3	


DISTANCE		Direction	A G	Information	Dist.regr. To go
Total	Partial				

28.62	6.13		SANTA SEVERA (N.I)	28.87
30.80	2.18		D132 2.5 RD 80 3 PORTICCIOLU SUARE 2 GHILLONI 3	26.69
33.15	2.35		D133 2 SANTA SEVERA 11 MACCINAGGIO PIETRACORBARA 2 BASTIA 23	24.34
38.30	5.15		D232 4 PIETRACORBARA	19.19
41.63	3.33		D80 SISCO	15.86

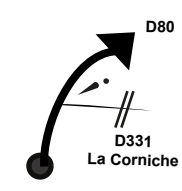


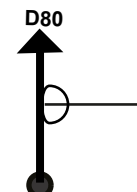


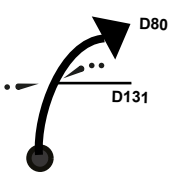




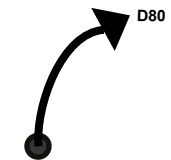
Samedi 13 Avril	CH.5 Pinu	Distance Km.	Target Time	Average Km/h	Page
	CH.5A Entrée Parc Fermé Bastia	57.49	01H30	38.53	33
		Etape 2		Section 3	

DISTANCE		Direction	A G	Information	Dist.regr. To go
Total	Partial				

42.21	0.58		ERBALUNGA 5 BASTIA 14 SISCO	15.28
44.43	2.22		D80 Commune de brando ERBALUNGA	13.06
46.68	2.25		D54 CASTELLO SILGABEGIA MAUSOLEO	10.81
47.41	0.93		D80 LAVASINA	09.88
49.74	2.13		D80 MIOMO 2 BASTIA 7	07.75

Samedi 13 Avril	CH.5 Pinu	Distance Km.	Target Time	Average Km/h	Page
	CH.5A Entrée Parc Fermé Bastia	57.49	01H30	38.53	34
	Etape 2		Section 3		

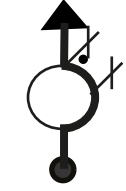

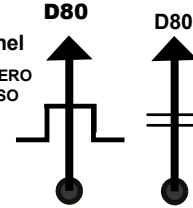
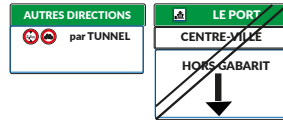


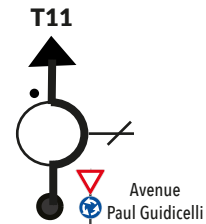
DISTANCE		Direction	A G	Information	Dist.regr. To go
Total	Partial				

50.24	0.50		 	07.25
50.87	0.63			06.52
53.58	2.71			03.91
55.07	1.49		   	02.42
55.44	0.37			02.05

Asa Bastiaise

Samedi 14 Avril	CH.5 Pinu	Distance Km.	Target Time	Average Km/h	Page
	CH.5A Entrée Parc Fermé Bastia	57.49	01H30	38.53	35
	Etape 2		Section 3		

DISTANCE		Direction	A G	Information	Dist.regr. To go
Total	Partial				

56.23	0.79			01.26
56.45	0.22			01.04
56.95	0.50			00.54
57.03	0.08			00.46
57.08	0.05		Rond Point Anthony Nogues Direction Ajaccio	00.41

Asa Bastiaise

Samedi 13 Avril	CH.5 Pinu	Distance Km.	Target Time	Average Km/h	Page
	CH.5A Entrée Parc Fermé Bastia	57.49	01H30	38.53	36
		Etape 2		Section 3	

DISTANCE		Direction	A G	Information	Dist.regr. To go
Total	Partial				

57.36	0.28				00.13
57.37	0.01				00.12
57.43	0.06				00.06
57.49	0.06			<p>CH.5A Sortie Parc Fermé PLACE ST NICOLAS BASTIA</p> <p>Pointage en Avance Autorisé</p>	00.00

CHAMPIONNAT DE FRANCE 2^{ÈME} DIVISION

FFSA



in memoria di
PIERROT FRATONI
è **JEAN-MICHEL SIMONETTI**



54^{ème}

RONDE DE LA GIRAGLIA

MODERNE - VHC - VHRS - VMRS

12/14
AVRIL
2024



ROAD BOOK - 3^{ème} ETAPE



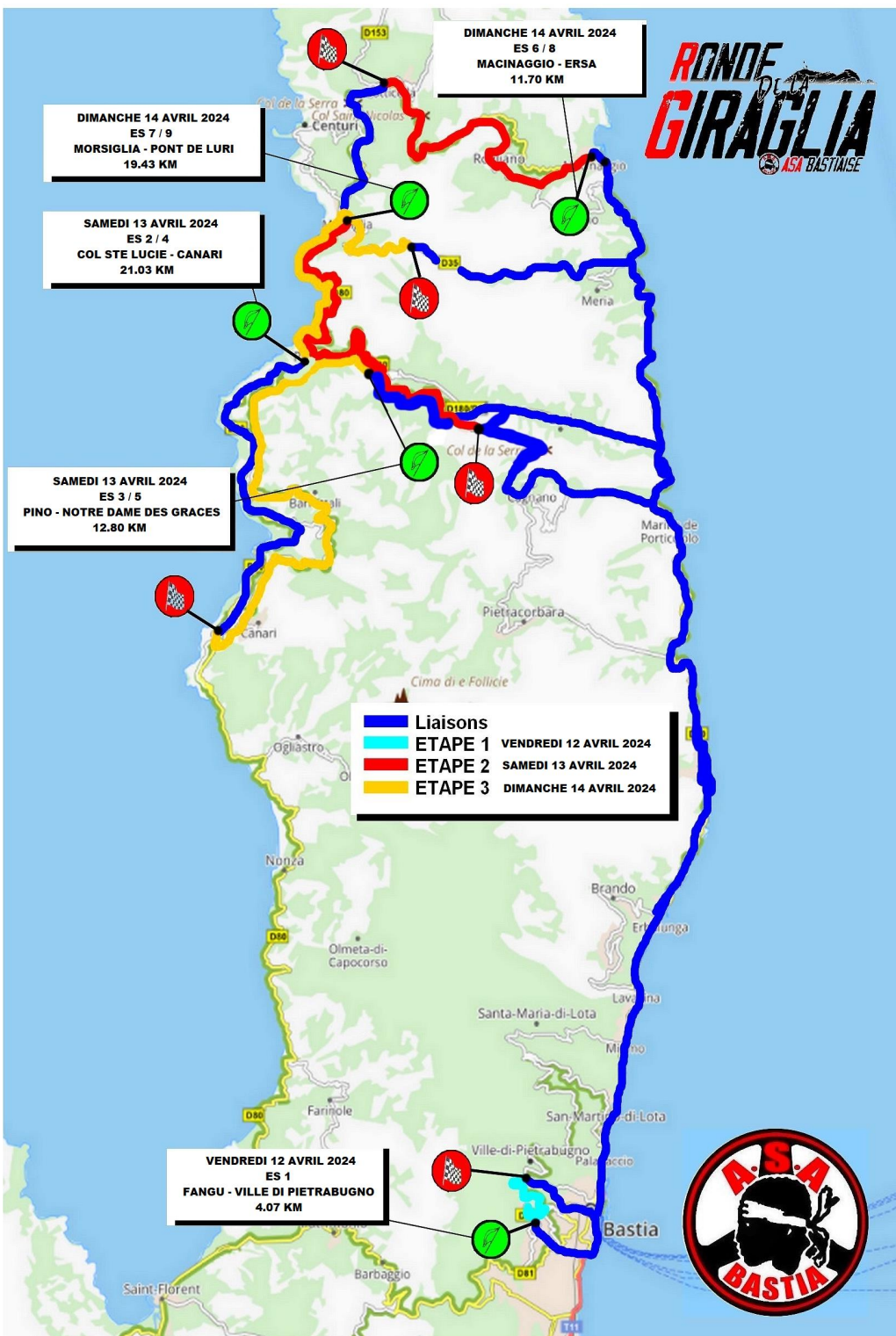
WWW.ASA-BASTIAISE.COM

L'ASSOCIATION SPORTIVE AUTOMOBILE BASTIAISE
organise les 12,13,14 avril 2024 avec le concours de
L'ASSOCIATION SPORTIVE AUTOMOBILE CORSE ET DU TOUR DE CORSE
L'ASSOCIATION SPORTIVE AUTOMOBILE RESTONICA
L'ASSOCIATION SPORTIVE AUTOMOBILE TERRE DE CORSE
L'ASSOCIATION SPORTIVE AUTOMOBILE CORSICA
Et la participation de la

COLLECTIVITE DE CORSE
De la
VILLE DE BASTIA

54ème RALLYE NATIONAL
« RONDE DE LA GIRAGLIA

ROAD-BOOK
3ème Etape



54^{ème} RONDE de la GIRAGLIA

Championnat de France 2^{ème} Division





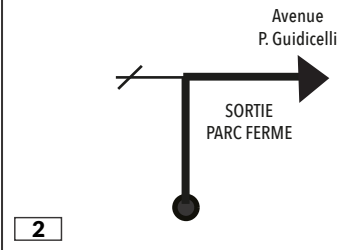
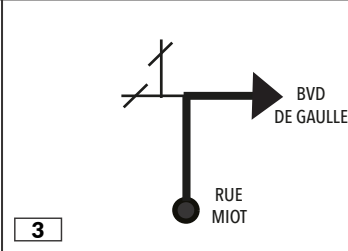
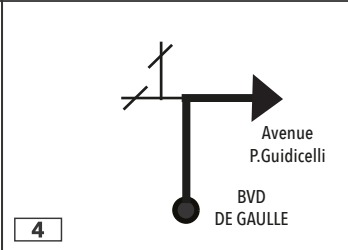
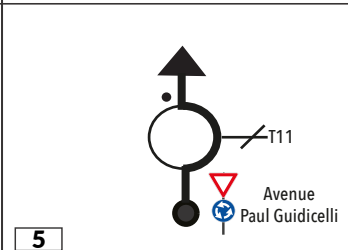


3^{ème} ETAPE DIMANCHE 14 AVRIL 2024

POSTES	ITINERAIRES	KM ES	KM LIAISON	KM TOTAL	TEMPS IMPARTI	1 ^{ère} VOITURE
4^{ème} SECTION - SECTEUR - BASTIA / MACINAGGIO / BASTIA						
CH 5 B	Sortie Parc Fermé BASTIA					7H00
CH 5 C	Entrée Parc Assistance MACINAGGIO		36,40	36,40	1H10	8H10
CH 5 D	Sortie Parc Assistance MACINAGGIO				0H40	8H50
CH 6	MACINAGGIO 1		0,86	0,86	0H05	8H55
ES 6	MACINAGGIO/ERSA 1	11,70			0H03	8H58
CH 7	MORSIGLIA 1		6,93	18,63	0H 30	9H28
ES 7	MORSIGLIA/PONT DE LURI 1	19,43			0H03	9H31
CH 7A	Entrée Parc Regroupement		17,13	36,56	1H00	10H31
	TOTAL 2^{ème} SECTION	31,13	61,32	92,45		
REGROUPEMENT : 01H00						
5^{ème} SECTION - SECTEUR - BASTIA / MACINAGGIO / BASTIA						
CH 7B	Sortie Regroupement ET		0,00	0,00	1H 00	11H31
	Entrée Assistance Macinaggio				0	11H31
CH 7 C	Sortie Parc Assistance MACINAGGIO		0,00	0,00	0H40	12H11
CH 8	MACINAGGIO 2		0,86	0,86	0H05	12H16
ES 8	MACINAGGIO/ERSA 2	11,70			0H03	12H19
CH9	MORSIGLIA 2		6,93	18,63	0H30	12H49
ES 9	MORSIGLIA/ PONT DE LURI 2	19,43			0H03	12H52
CH 9A	Entree parc fermé fin d'étape Bastia		36,04	55,47	1H30	14H22
	TOTAL 5^{ème} SECTION	31,13	43,83	74,96		
	TOTAL 3^{ème} ETAPE	62,26	105,15	167,41		
1 ^{ERE} ETAPE : ES 4,07 Kms / LIAISON 14,78 Kms TOTAL 18,85 Kms						
2 ^{EME} ETAPE : ES :67,34kms / LIAISON : 164,27 kms / TOTAL :231,61 kms						
3 ^{EME} ETAPE : ES :62,26kms / LIAISON :104,86 kms / TOTAL :167,12kms						
TOTAL GENERAL : ES : 133,67kms / LIAISON : 285,81kms / TOTAL : 417,58kms						




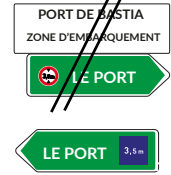
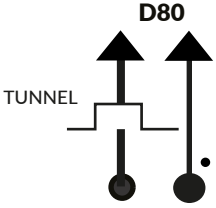
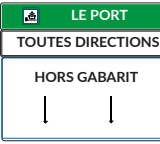

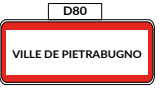
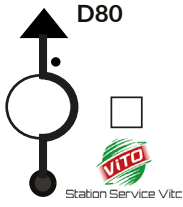
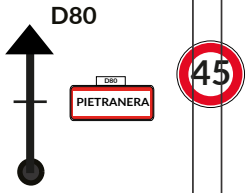

Dimanche 14 Avril	CH.5B Sortie Parc Fermé Place St Nicolas	Distance Km.	Target Time	Average Km/h	Page 1
	CH.5C Entrée Assistance Macinaggio	36.40	01H10	31.20	
		Etape 3		Section 4	


DISTANCE		Direction	A G	Information	Dist.regr. To go
Total	Partial				

0.00	0.00			CH.5B Sortie Parc Fermé PLACE ST NICOLAS BASTIA	36.40
0.05	0.05				36.35
0.12	0.07				36.28
0.44	0.32				35,96
0.54	0.10			Rond Point Anthony Nogues  	35.86

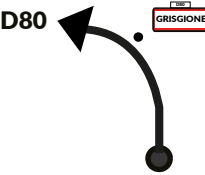

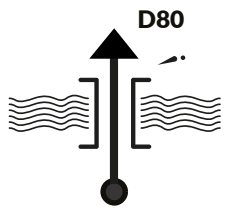

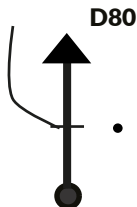

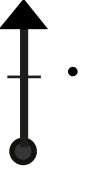
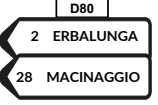


Dimanche 14 Avril	CH.5B Sortie Parc Fermé Place St Nicolas	Distance Km.	Target Time	Average Km/h	Page 2
	CH.5C Entrée Assistance Macinaggio				
		36.40	01H10	31.20	
		Etape	3	Section	4

DISTANCE		Direction	A G	Information	Dist.regr. To go
Total	Partial				

0.91	0.37			35.49
1.05	0.14		PRENDRE LE TUNNEL Restez sur la voie de gauche 	35.35
1.37	0.32			35.03
2.16	0.79		Lieu Dit Mimeli Toga	34.24
2.57	0.41			33.83

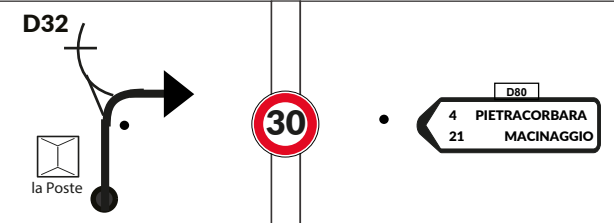
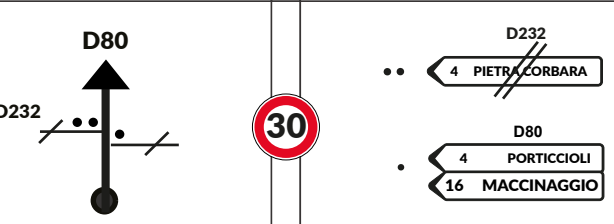

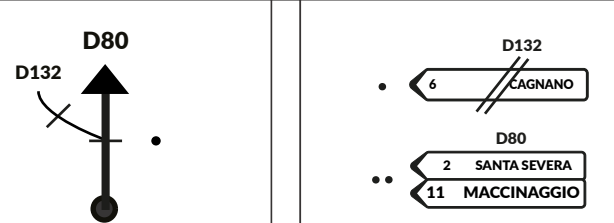
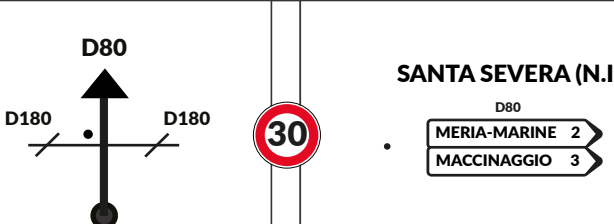
Dimanche 14 Avril	CH.5B Sortie Parc Fermé Place St Nicolas	Distance Km.	Target Time	Average Km/h	Page 3
	CH.5C Entrée Assistance Macinaggio				
		36.40	01H10	31.20	
		Etape	3	Section	4

DISTANCE		Direction	A G	Information	Dist.regr. To go
Total	Partial				

4.52	1.95			31.88
5.46	0.94			30.94
7.30	1.84			29.10
9.53	2.23			26.87
14.79	5.26			21.61



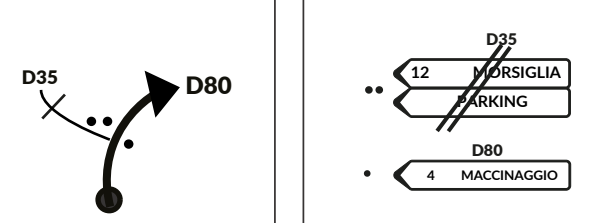
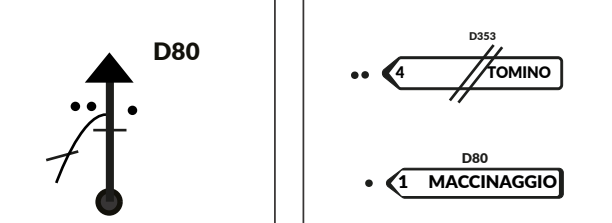

Dimanche 14 Avril	CH.5B Sortie Parc Fermé Place St Nicolas	Distance Km.	Target Time	Average Km/h	Page
	CH.5C Entrée Assistance Macinaggio	36.40	01H10	31.20	4
		Etape 3		Section 4	

DISTANCE		Direction	A G	Information	Dist.regr. To go
Total	Partial				

14.93	0.14		21.47
18.86	3.93		17.54
23.66	4.80		12.74
24.39	0.73		12.01
26.57	2.18		09.83



Samedi 13 Avril	CH.1B Sortie Parc Fermé Place St Nicolas	Distance Km.	Target Time	Average Km/h	Page
	CH.1C Entrée Assistance Macinaggio	36.40	01H10	31.20	5
		Etape 2		Section 2	

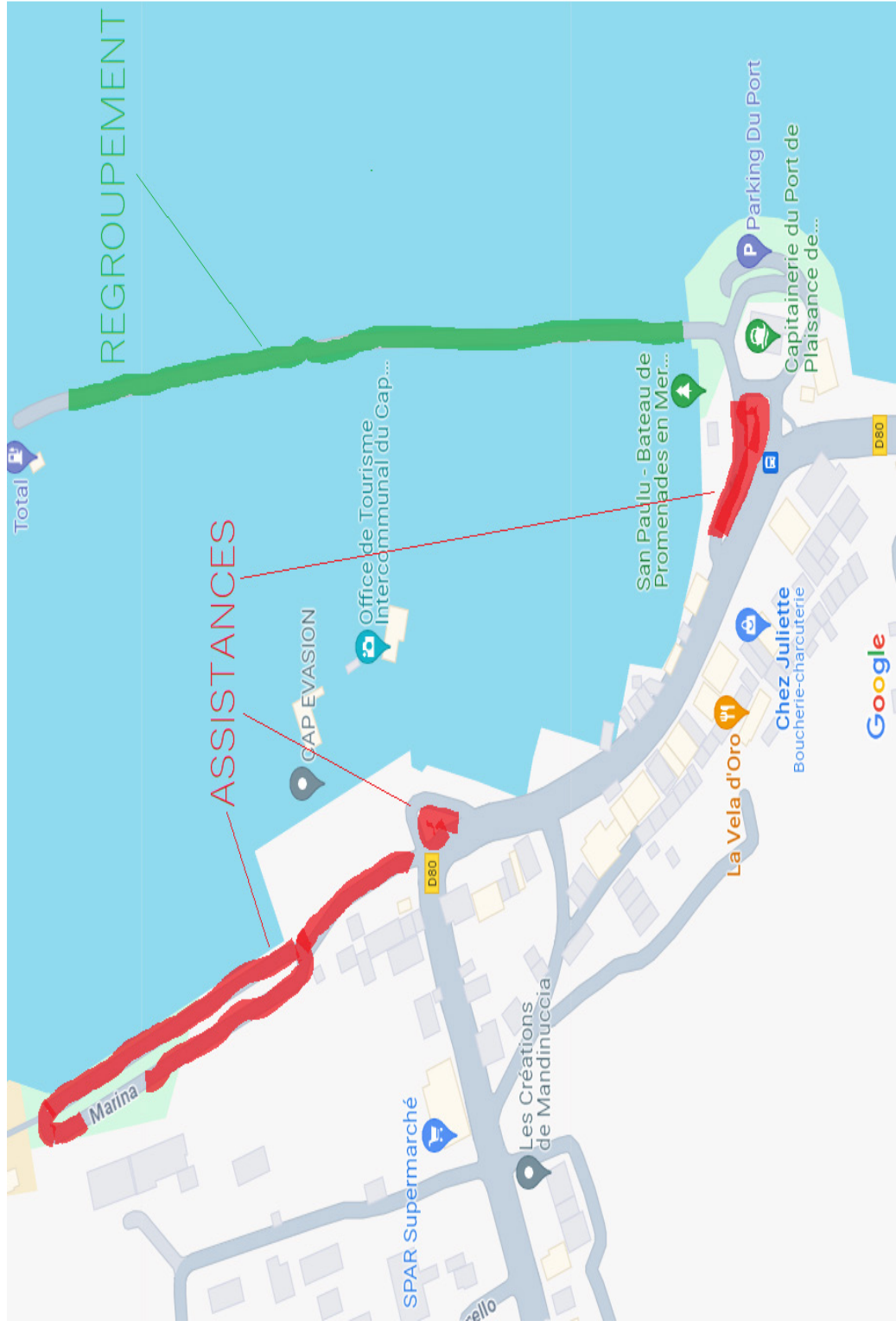
DISTANCE		Direction	A G	Information	Dist.regr. To go
Total	Partial				

32.58	6.01		03.82
32.70	0.12		03.70
32.77	0.07		03.63
35.84	3.07		00.56
36.19	0.35		00.21

Dimanche 14 Avril	CH.5B Sortie Parc Fermé Place St Nicolas	Distance Km.	Target Time	Average Km/h	Page
	CH.5C Entrée Assistance Macinaggio	36.40	01H10	31.20	6
		Etape 3		Section 4	

DISTANCE		Direction	A G	Information	Dist.regr. To go
Total	Partial				

36.40	0.21	 26	 ENTREE PARC ASSISTANCE MACINAGGIO	00.00



Dimanche 14 Avril	CH.5D Sortie Parc Assistance Macinaggio	Distance Km.	Target Time	Average Km/h	Page
	CH.6 Macinaggio	00.86	00H05		7
		Etape	3	Section	4

DISTANCE		Direction	A G	Information	Dist. regr. To go
Total	Partial				

00.00				CH. 5D Sortie Parc Assistance Quai d'honneur	00.86
-------	--	--	--	---	--------------

00.77	0.77			C.C 	00.09
-------	-------------	--	--	--------------------	--------------

00.86	0.09			CH. 8 MACINAGGIO	00.00
				042°57.449N 009°27.313E	

--	--	--	--	--	--

--	--	--	--	--	--

54ème Ronde de la Giraglia
ES. 6-8 Macinaggio-Ersa 1
11.30 km

Départ ES.6-8
GPS 42°57'16.50N 09°26'32.03E




Vue de Face



Vue Aérienne

54ème Ronde de la Giraglia
ES. 8 Macinaggio-Ersa 1
11.7 km

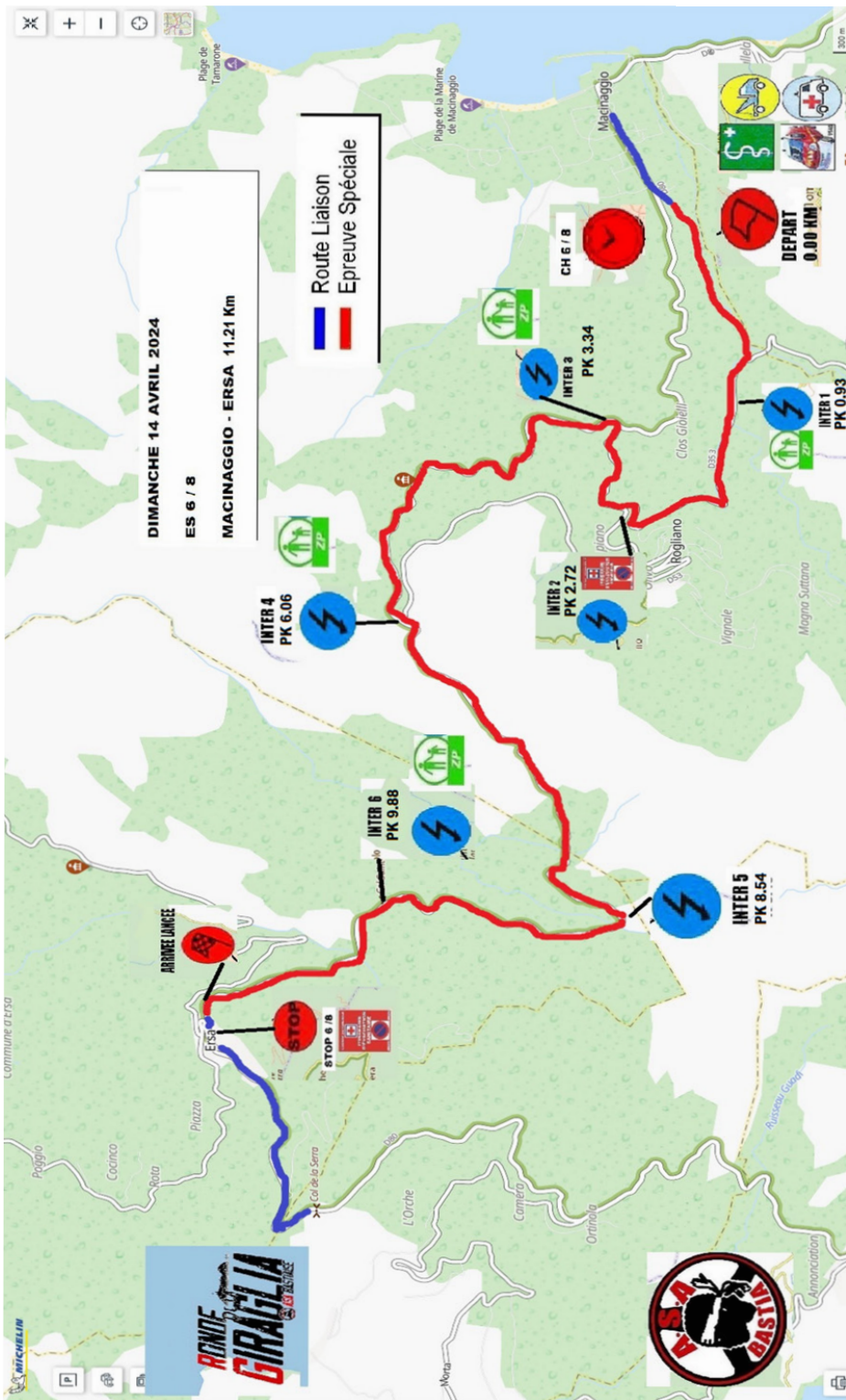
Arrivée ES.8
GPS 42°58'35.77N 09°23'0.07E



Vue de Face



Vue Aérienne



Dimanche 14 Avril	CH.6 Macinaggio	Distance Km.	Target Time	Average Km/h	Page
	CH.7 Morsiglia	18.23	0H30	36.46	8
	ES.6 Macinaggio - Ersa - 11.70 km	Etape 3	Section 4		

DISTANCE		Direction	A G	Information	Dist.regr. To go
Total	Partial				

0.00	0.00			Départ ES.6	18.23	
				GPS 42°56'16.89 N 009°26'32.51 E		
0,917				PK 0.93 D353 ROGLIANO RUGLIANU	17.30	
2,643				PK 2.72 1 ROGLIANO EGUISE SAN AGNELU RD 80 0,6 MACINAGGIO 4	15.51	
				AG EN EPINGLE		
3,265				PK 3.34 TG MACINAGGIO 4 D80 Ersa	14.89	
5,781				PK 6.06 D80 5 Ersa 82 ST FLORENT	12.17	
				ZONE PUBLIC		

Dimanche 14 Avril	CH.6 Macinaggio	Distance Km.	Target Time	Average Km/h	Page
	CH.7 Morsiglia	18.63	00H30	36.46	9
	ES.6 Macinaggio - Ersa - 11.70 km	Etape 3	Section 4		


DISTANCE		Direction	A G	Information	Dist.regr. To go
Total	Partial				

8,207			5 PK 8.54 Petit terre plein à droite avant pont	09.68
9,527			6 PK 9.88 Recyclerie d'ERSA Grand terre plein	08.35
6 10,939			ES.6 A.Lancée 20 mètres après Panneau BUTICELLA CHICANES!!! GPS 42°58'36.02N 09°22'59.56E	06.93
11.49	0.19		ST FLORENT 57 CENTURI 8	06.74
11.55	0.06		ES.6 STOP	06.68

Dimanche 14 Avril	CH.6 Macinaggio	Distance Km.	Target Time	Average Km/h	Page
	CH.7 Morsiglia	18.63	00H30	36.46	10
	ES.6 Macinaggio - Ersa 2 - 11.70 km	Etape 3	Section 4		

DISTANCE		Direction	A G	Information	Dist.regr. To go
Total	Partial				

15.14	3.59		D80 CENTURI	03.09
15.33	0.19		MORSIGLIA 2.5 ST FLORENT 53 D35 PORT DE CENTURI 2.5	02.90
17.34	2.01		D80 MORSIGLIA	00.89
17.45	0.11		D80 ST FLORENT 57 CENTURI	00.78
18.03	0.58		D80 MERIA PINU	00.20

Dimanche 14 Avril	CH.6 Macinaggio	Distance Km.	Target Time	Average Km/h	Page
	CH.7 Morsiglia	18.63	00H30	36.46	11
		Etape 3	Section 4		

DISTANCE		Direction	A G	Information	Dist.regr. To go
Total	Partial				

18.13	0.10				00.10
18.23	0.10			CH.7	00.00

54ème Ronde de la Giraglia
ES. 7-9 Morsiglia - Pont de Luri
19.43 km

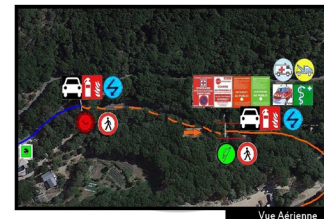
CH - Depart ES.7-9



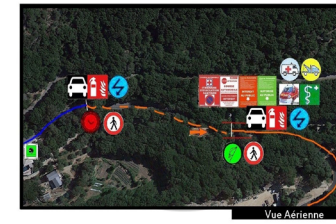
Vue de Face



Vue de Face



Vue Aérienne



Vue Aérienne

Arrivée Lancée - Pt Stop ES.7-9



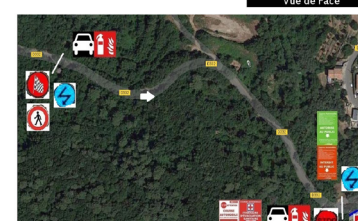
Vue de Face



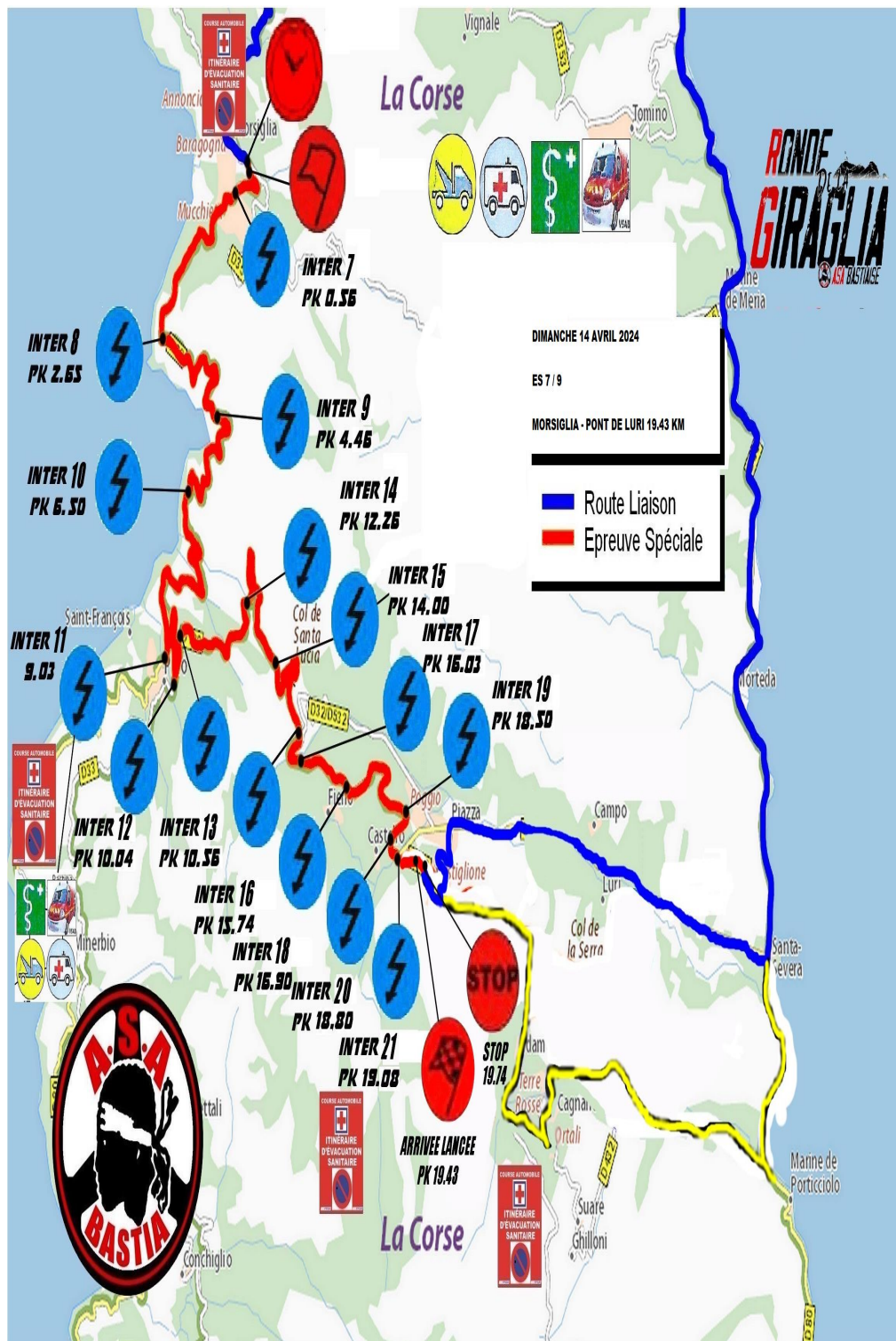
Vue de Face



Vue Aérienne



Vue Aérienne





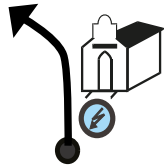


Dimanche 14 Avril	CH.7 Morsiglia	Distance Km.	Target Time	Average Km/h	Page
	CH.7A Entrée Regroupement Macinaggio	36.56	01H00	58.18	12
	ES.7 Morsiglia - Pont de Luri - 19.43Km	Etape 3	Section 4		

DISTANCE		Direction	Information	Dist. regr. To go
Total	Partial			
0.00	0.00		Départ ES.7 GPS 42°56'36.25 N 009°22'03.93 E 36.56	
	0,476		PK 0.56 TDMR 36.00	
	2,552		PK 2.65 Virage à Gauche avec Terre plein entre rochers 33.91	7
	4,348		PK 4.46 En descente Terre plein à droite avant virage entre rochers 32.10	
			PK 6.50 Virage à gauche Terre plein à droite avant rocher Bornes Blanches 30.06	


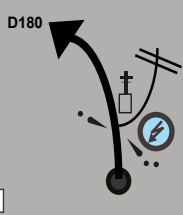

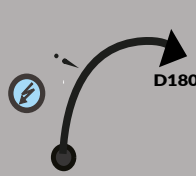
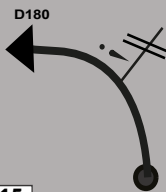
Dimanche 14 Avril	CH.7 Morsiglia	Distance Km.	Target Time	Average Km/h	Page
	CH.7A Entrée Regroupement Macinaggio	36.56	01H00	58.18	13
	ES.7 Morsiglia - Pont de Luri - 19.43Km	Etape 3	Section 4		

DISTANCE		Direction	A G	Information	Dist.regr. To go
Total	Partial				

8,821		11 PK 9.03 Point Sécurité	27.53
9,811		12 PK 10.04 D180 LURI 9 D33 BARRATOLI 7 CANALI 14	26.52
10,254		13 PK 10.56 LURI 3 C.C. SUPRANU	26.00
		14 PK 12.26 Au 2ème petit Terre plein à gauche	24.30
13,514		15 PK 14.00 COL ST LUCIE	22.56

Dimanche 14 Avril	CH.7 Morsiglia	Distance Km.	Target Time	Average Km/h	Page
	CH.7A Entrée Regroupement Macinaggio	36.56	01H00	58.18	14
	ES.7 Morsiglia - Pont de Luri - 19.43Km	Etape 3	Section 4		

DISTANCE		Direction	A G	Information	Dist.regr. To go
Total	Partial				


15,376		16 PK 15.74 D532 MERCURI ESPERGANE	20.82
15,653		17 PK 16.03 D180 APIAZZA 4 D532 LICCIU U FENU	20.53
16,501		18 PK 16.90 C/C SORBU	19.66
17,958		19 PK 18.50 U POGHJU	18.06
18,325		20 PK 18.80 C.C. CASTELLU 0,6 cumuna di Luri	17.76







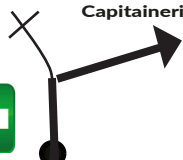




Dimanche 14 Avril	CH.7 Morsiglia	Distance Km.	Target Time	Average Km/h	Page
	CH.7A Parc Fermé Bastia	36.56	01H00	58.18	15
	ES.7 Morsiglia - Pont de Luri 1 - 19.43Km	Etape 3	Section 4		


DISTANCE		Direction	A G	Information	Dist.regr. To go
Total	Partial				
18,493				21 PK 19.08 T.G D332 CASTIGLIONI 0,8 CAGNANU 6 SANTA SEVERA 6 Pont de Luri (NI)	17.48
18,860				ES.7 A.Lancée Au Panneau Commune Cagnano PISTE DE TORRICELLA CHICANES!!!	17.13
19.74	0.31			ES.7 Point Stop 	16.82
20.63	0.89				15.93
20.89	0.26			D180 Santa Severa 5	15.67












Dimanche 14 Avril	CH.7 Morsiglia	Distance Km.	Target Time	Average Km/h	Page
	CH.7A Entrée Regroupement Macinaggio	36.56	01H00	58.18	16
		Etape 3	Section 4		

DISTANCE		Direction	A G	Information	Dist.regr. To go
Total	Partial				
26.58	5.69			 D80 SANTA SEVERA	09.98
26.60	0.02			D80 9 MACINAGGIO 6 LURI 16 PINO	09.96
32.61	6.01			 D80 MERIA	03.95
32.73	0.12			 D135 3 MERIA D80 4 MACCINAGGIO	03.83
32.80	0.07			 D35 12 MORSIGLIA PARKING D80 4 MACCINAGGIO	03.76

Dimanche 14 Avril	CH.7 Morsiglia	Distance Km.	Target Time	Average Km/h	Page
	CH.7A Entrée Regroupement Macinaggio	36.56	01H00	58.18	17
		Etape 3	Section 4		

DISTANCE		Direction	A G	Information	Dist.regr. To go
Total	Partial				
35.87	3.07			 	00.69
					00.34
36.43	0.21	 		Capitainerie	00.13
36.56	0.12			 CH.7A Entrée Parc Regroupement	00.00
00.00	0.00			 CH.7B Sortie Parc Regroupement Entrée Parc Assistance	00.00

Dimanche 14 Avril	CH.7C Sortie Parc Assistance Macinaggio	Distance Km.	Target Time	Average Km/h	Page
	CH.8 Macinaggio	00.86	00H05		18
		Etape 3	Section 5		

DISTANCE		Direction	A G	Information	Dist.regr. To go
Total	Partial				
00.00				 CH. 7C Sortie Parc Assistance Quai d'honneur	00.86
00.77	0.77	 		C.C     	00.09
00.86	0.09			 CH. 8 MACINAGGIO	00.00
				042°57.449N 009°27.313E	


54ème Ronde de la Giraglia
ES. 6-8 Macinaggio-Ersa 1
11.30 km

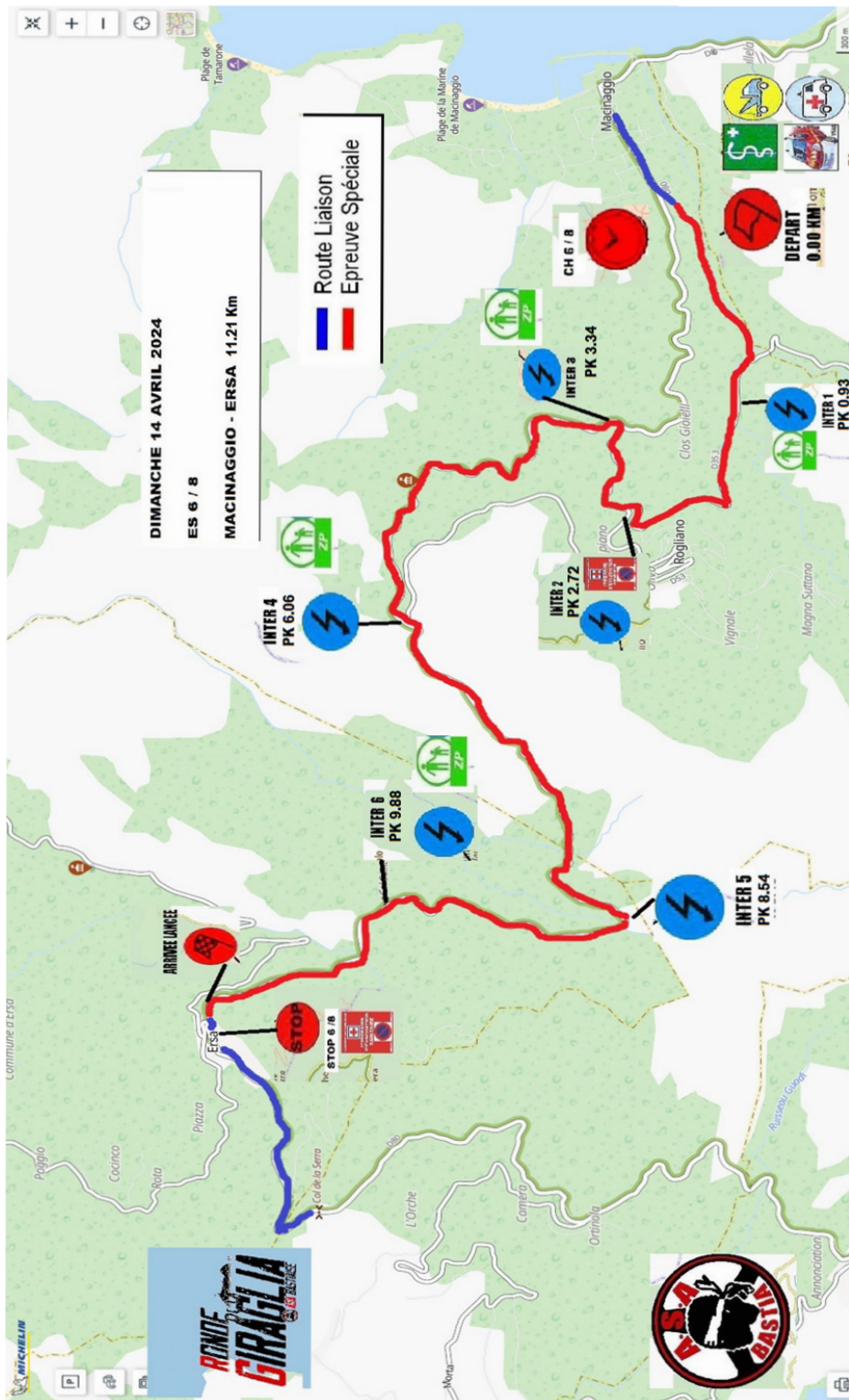
Départ ES.6-8
GPS 42°57'16.50N 09°26'32.03E



54ème Ronde de la Giraglia
ES. 8 Macinaggio-Ersa 1
11.7 km

Arrivée ES.8
GPS 42°58'35.77N 09°23'0.07E





Dimanche 14 Avril	CH.8 Macinaggio	Distance Km.	Target Time	Average Km/h	Page
	CH.9 Morsiglia	18.23	0H30	36.46	19
	ES.8 Macinaggio - Erska - 11.70 km	Etape 3		Section 5	

DISTANCE		Direction	A G	Information	Dist. regr. To go
Total	Partial				

0.00	0.00			Départ ES.8	18.23
0.93	0.93			RUGLIANU	17.30
2.72	1.79			PK 2.72 1 ROGLIANO EGISE-SAN AGNELU RD 80 0,6 MACINAGGIO 4	15.51
3.34	0.62			AG EN EPINGLE MACINAGGIO 4 D80 Ersa	14.89
6.06	2.72			PK 6.06 D80 5 ERSA 82 ST FLORENT ZONE PUBLIC	12.17

8

Dimanche 14 Avril	CH.8 Macinaggio	Distance Km.	Target Time	Average Km/h	Page
	CH.9 Morsiglia	18.63	00H30	36.46	20
	ES.8 Macinaggio - Ersa - 11.70 km	Etape 3		Section 5	


Dimanche 14 Avril	CH.8 Macinaggio	Distance Km.	Target Time	Average Km/h	Page
	CH.9 Morsiglia	18.63	00H30	36.46	21
	ES.8 Macinaggio - Ersa 2 - 11.70 km	Etape 3		Section 5	

DISTANCE		Direction	A G	Information	Dist.regr. To go
Total	Partial				





DISTANCE		Direction	A G	Information	Dist.regr. To go
Total	Partial				

8.54	2.48		5 PK 8.54 Petit terre plein à droite avant pont	09.68
9.88	1.34		6 PK 9.88 Recyclerie d'ERSA Grand terre plein	08.35
11.30	1.42		ES.8 A.Lancée 20 mètres après Panneau BUTICELLA CHICANES!!! GPS 42°58'36.02N 09°22'59.56E	06.93
11.49	0.19		ST FLORENT 57 CENTURI 8	06.74
11.55	0.06		ES.8 STOP	06.68

15.14	3.59		D80 CENTURI	03.09
15.33	0.19		MORSIGLIA 2.5 ST FLORENT 53 D35 PORT DE CENTURI 2.5	02.90
17.34	2.01		D80 MORSIGLIA	00.89
17.45	0.11		D80 ST FLORENT 57 CENTURI	00.78
18.03	0.58		D80 MERIA PINU	00.20

Dimanche 14 Avril	CH.8 Macinaggio	Distance Km.	Target Time	Average Km/h	Page
	CH.9 Morsiglia	18.63	00H30	36.46	22
		Etape 3	Section 5		

DISTANCE		Direction	A G	Information	Dist.regr. To go
Total	Partial				

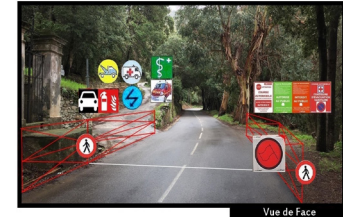
18.13	0.10				00.10
18.23	0.10			 CH.9	00.00

54ème Ronde de la Giraglia
ES. 7-9 Morsiglia - Pont de Luri
19.43 km

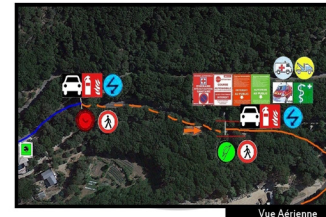
CH - Depart ES.7-9



Vue de Face



Vue de Face

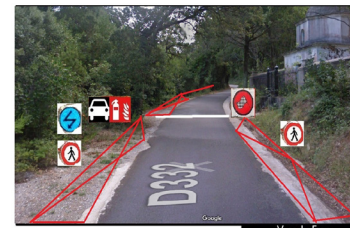


Vue Aérienne



Vue Aérienne

Arrivée Lancée - Pt Stop ES.7-9



Vue de Face



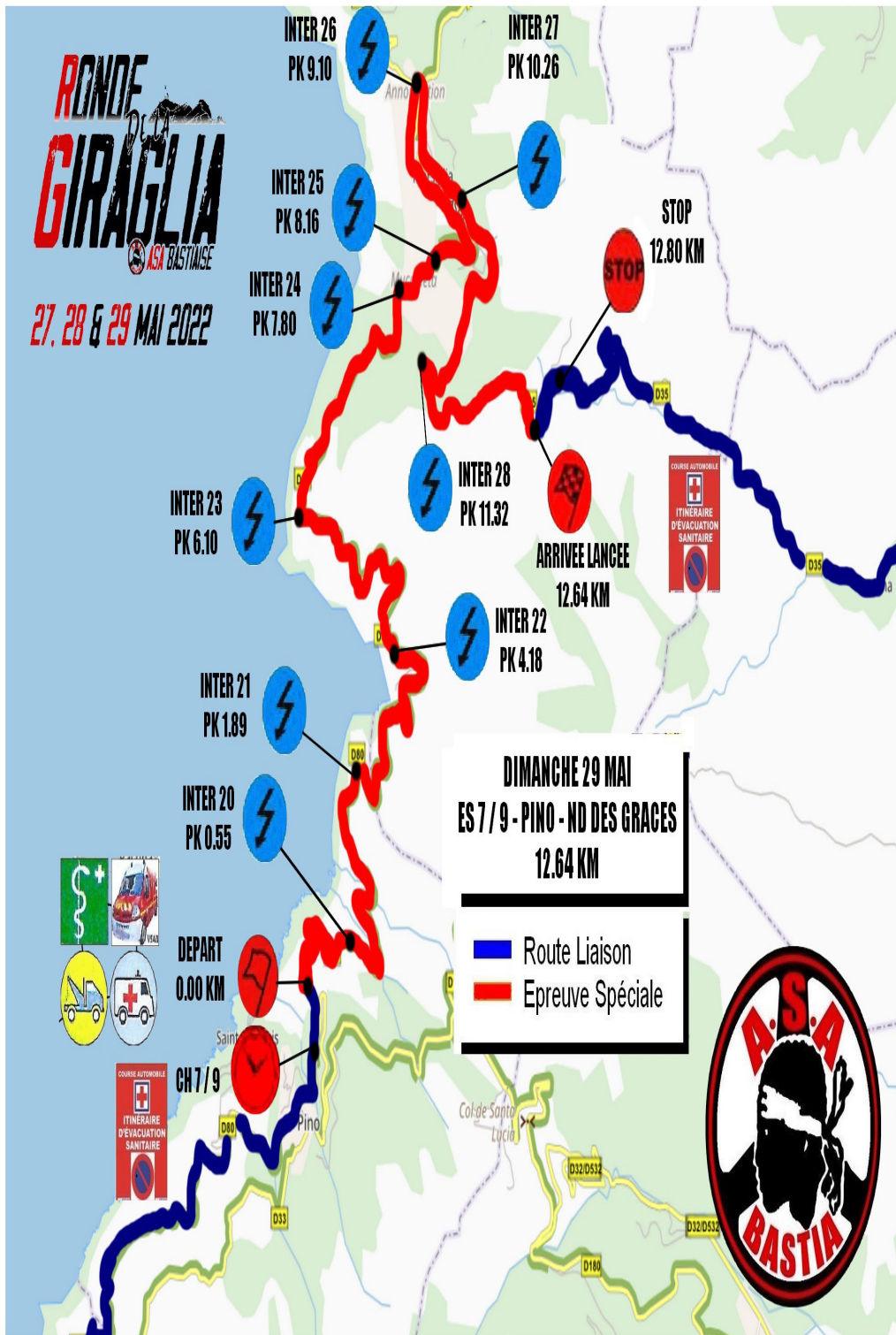
Vue de Face



Vue Aérienne



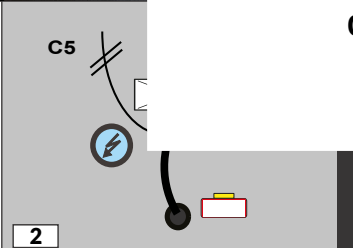

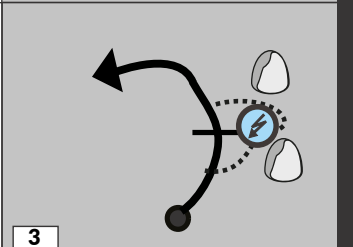

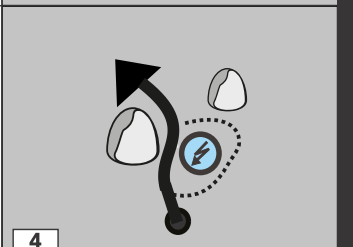

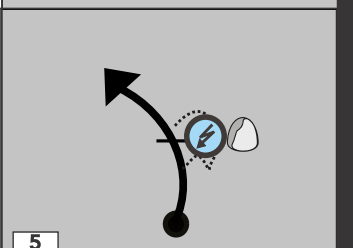



Vue Aérienne



Dimanche 14 Avril	CH.9 Morsiglia	Distance Km.	Target Time	Average Km/h	Page
	CH.9A Parc Fermé Bastia	55.47	01H30	36.98	23
ES.9 Morsiglia - Pont de Luri 2 - 19.43Km		Etape 3	Section 5		

DISTANCE		Direction	A G	Information	Dist. regr. To go
Total	Partial				

0.00	0.00			Départ ES.9	55.47
		<p>Voir les mètres VHRS de la ZR 7</p> <p>8.25 N 3.93 E MR</p>			
0.56	0.56			MUCCHIETA COMMUNE DE MORSIGLIA	54.91
2.65	2.09			PK 2.65 Virage à Gauche avec Terre plein entre rochers	52.82
4.46	1.81			PK 4.46 En descente Terre plein à droite avant virage entre rochers	51.01
6.50	2.04			PK 6.50 Virage à gauche Terre plein à droite avant rocher Bornes Blanches	48.97

9

Dimanche 14 Avril	CH.9 Morsiglia	Distance Km.	Target Time	Average Km/h	Page
	CH.9A Parc Fermé Bastia	55.47	01H30	36.98	24
	ES.9 Morsiglia - Pont de Luri 2 - 19.43Km	Etape 3	Section 5		

DISTANCE		Direction	A G	Information	Dist. regr. To go
Total	Partial				

9.03	2.53		11 PK 9.03 Point Sécurité Epingle de Pino	46.44
10.04	1.01		12 PK 10.04 D180 9 LURI D33 BARRATI 7 CANARI 14	45.43
10.56	0.52		13 PK 10.56 LURI 3 CC SUPRANU	44.91
12.26	1.70		14 PK 12.26 Au 2ème petit Terre plein à gauche	43.21
14.00	1.74		15 PK 14.00 COL ST LUCIE	41.47

Dimanche 14 Avril	CH.9 Morsiglia	Distance Km.	Target Time	Average Km/h	Page
	CH.9A Parc Fermé Bastia	55.47	01H30	36.98	25
	ES.9 Morsiglia - Pont de Luri 2 - 19.43Km	Etape 3	Section 5		

DISTANCE		Direction	A G	Information	Dist. regr. To go
Total	Partial				

15.74	1.74		16 PK 15.74 D532 MERCURI E SPERGANE	39.73
16.03	0.29		17 PK 16.03 D180 A PIAZZA 4 D532 LICCIU U FENU	39.44
16.90	0.87		18 PK 16.90 C/C SORBU	38.57
18.50	1.60		19 PK 18.50 U POGHJU	36.97
18.80	0.30		20 PK 18.80 CC CASTELLU 0,6 cumuna di Luri	36.67

Dimanche 14 Avril	CH.9 Morsiglia	Distance Km.	Target Time	Average Km/h	Page
	CH.9A Parc Fermé Bastia	55.47	01H30	36.98	26
	ES.9 Morsiglia - Pont de Luri 2 - 19.43Km	Etape 3		Section 5	

DISTANCE		Direction	A G	Information	Dist.regr. To go
Total	Partial				


19.08	0.28		PK 19.08 T.G D332 CASTIGLIONI 0,8 CAGNANU 6 SANTA SEVERA 6 Pont de Luri (NI)	36.39
19.43	0.35		ES.9 A.Lancée Au Panneau Commune Cagnano PISTE DE TORRICELLA CHICANES!!!	36.04
19.74	0.31		ES.9 Point Stop	35.73
20.63	0.89		Avenue R. Mariani	34.84
20.89	0.26		D180 Santa Severa 5	34.58

Dimanche 14 Avril	CH.9 Morsiglia	Distance Km.	Target Time	Average Km/h	Page
	CH.9A Parc Fermé Bastia	55.47	01H30	36.98	27
	ES.9 Morsiglia - Pont de Luri 2 - 19.43Km	Etape 3		Section 5	

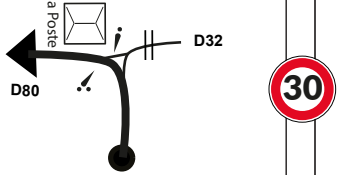
DISTANCE		Direction	A G	Information	Dist.regr. To go
Total	Partial				


26.51	5.62		Vers Bastia D80 SANTA SEVERA	28.96
28.78	2.27		D132 2,5 RD 80 3 PORTICCIOLU SUARE 2 GHILLONI 3	26.99
31.13	2.35		D132 2 SANTA SEVERA 11 MACINAGGIO PIETRACORBARA 2 BASTIA 23	24.34
36.28	5.15		D80 D232 4 PIETRA CORBARA	19.19
39.61	3.33		SISCO SISCO	15.86

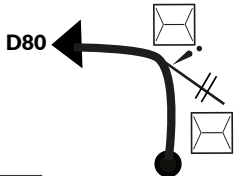
9


Dimanche 14 Avril	CH.9 Morsiglia	Distance Km.	Target Time	Average Km/h	Page
	CH.9A Parc Fermé Bastia	55.47	01H30	36.98	28
		Etape 3		Section 5	


DISTANCE		Direction	A G	Information	Dist.regr. To go
Total	Partial				


40.19	0.58		<ul style="list-style-type: none"> ERBALUNGA 5 BASTIA 14 SISCO 	15.28
		26		

42.41	2.22		<ul style="list-style-type: none"> Commune de brando ERBALUNGA 	13.06
		27		

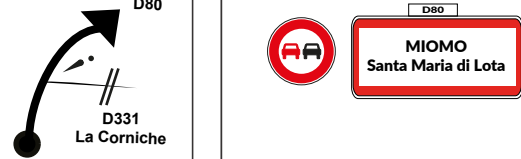
44.66	2.25		<ul style="list-style-type: none"> CASTELLO SILGABGIA MAUSOLEO 	10.81
		28		

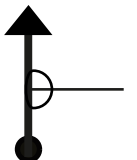
45.59	0.93		<ul style="list-style-type: none"> LAVASINA 	09.88
		29		


47.72	2.13		<ul style="list-style-type: none"> MIOMO 2 BASTIA 7 	07.75
		30		

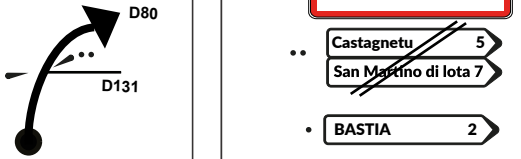
Dimanche 14 Avril	CH.9 Morsiglia	Distance Km.	Target Time	Average Km/h	Page
	CH.9A Parc Fermé Bastia	55.47	01H30	36.98	29
		Etape 3		Section 5	


DISTANCE		Direction	A G	Information	Dist.regr. To go
Total	Partial				


48.22	0.50			07.25
		31		

48.85	0.63			06.62
		32		



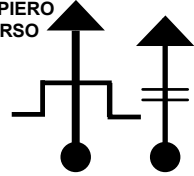



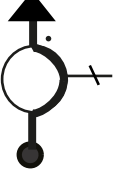
51.56	2.71		<ul style="list-style-type: none"> GRISGIONE 	03.91
		33		

53.05	1.49		<ul style="list-style-type: none"> Castagnetu 5 San Martino di Iota 7 BASTIA 2 	02.42
		34		

53.42	0.37			02.05
		35		







Dimanche 14 Avril	CH.9 Morsiglia	Distance Km.	Target Time	Average Km/h	Page
	CH.9A Parc Fermé Bastia	55.47	01H30	36.98	30
		Etape 3		Section 5	

DISTANCE		Direction	A G	Information	Dist.regr. To go
Total	Partial				

54.21	0.79			 BASTIA	01.26
		36			
54.43	0.22	Tunnel SAMPIERO CORSO 		AUTRES DIRECTIONS  par TUNNEL LE PORT CENTRE-VILLE HORS GABARIT	01.04
		37			
54.93	0.50	D80 			00.54
		38			
55.01	0.08				00.46
		39			
55.06	0.05	T11 		Rond Point Anthony Nogues Direction Ajaccio	00.41
		40			

Dimanche 14 Avril	CH.9 Morsiglia	Distance Km.	Target Time	Average Km/h	Page
	CH.9A Parc Fermé Bastia	55.47	01H30	36.98	31
		Etape 3		Section 5	

DISTANCE		Direction	A G	Information	Dist.regr. To go
Total	Partial				

55.34	0.28	tunnel 			00.13
		41			
55.35	0.01	Quai des Martyrs 		RUE MIOT	00.12
		42			
55.41	0.06	cours pierangelli 		Av. Paul Guidicelli	00.06
		43			
55.47	0.06			 CH. Entrée Parc fermé Place St Nicolas Fin du Rallye	00.00
		44			
				Avance Non pénalisée	

FORMULAIRE A REMPLIR EN CAS D'ABANDON

Numéro de voiture /Car N° :

Nom du Pilote / Name of Driver :

Numéro et nom ES / N° and name SS :

Etape/Leg

Raisons de l'abandon / reasons of withdrawal :

Je désire participer au Rallye 2 : OUI -YES NON - NO

Téléphone du pilote / phone driver :

Signature du pilote / signature of driver :

RECEPTION DE LA DECLARATION

Nom du pilote/ Name of Driver :

Voiture N° / Car n° :

Date et heure /Date and hour :

Nom de l'officiel / Name of Officer :

Signature / Signed :

FORMULAIRE A REMPLIR EN CAS D'ABANDON

Numéro de voiture /Car N° :

Nom du Pilote / Name of Driver :

Numéro et nom ES / N° and name SS :

Etape/Leg

Raisons de l'abandon / reasons of withdrawal :

Je désire participer au Rallye 2 : OUI -YES NON - NO

Téléphone du pilote / phone driver :

Signature du pilote / signature of driver :

RECEPTION DE LA DECLARATION

Nom du pilote/ Name of Driver :

Voiture N° / Car n° :

Date et heure /Date and hour :

Nom de l'officiel / Name of Officer :

Signature / Signed :

**FORMULAIRE DE RAPPORT
INQUIRY FORM**

Note: Ce formulaire doit être donné au responsable Relation Concurrents, ou au Directeur de Course ou au Responsable PC Course. *This form must be handed to the Competitor Relations Officer, to the Clerk of the Course or his Deputy at rally Headquarters.*

ETAPE N° - LEG N° : VOITURE N° - CAR N° :

EPREUVE SPECIALE N° - SPECIAL STAGE N°

LIAISON VERS CH N° - LIAISON TO TIME CONTROL N°:

NATURE DU RAPPORT - NATURE OF INQUIRY:

NOM DE LA PERSONNE QUI EMET LE RAPPORT :
 NAME OF PERSON LODGING INQUIRY:

TITRE - TITLE : SIGNATURE :

DATE : HEURE - TIME :

**ATTESTATION DE RECEPTION DU RAPPORT
ACKNOWLEDGEMENT OF RECEIPT**

NOM DE L'OFFICIEL - NAME OF OFFICER :

TITRE - TITLE : SIGNATURE :

DATE : HEURE - TIME :

FEUILLE DE TEMPS

RALLYE DE LA GIRAGLIA - ASA BASTIAISE

Comp N°	Driver	ES/SD	Total	ES/SS 1	Total	ES/SS 2	Total	ES/SS 3	Total	ES/SS 4	Total	ES/SS 5	Total	ES/SS 6	Total	ES/SS 7	Total	Total	Etape 1

OK

F – Si vous êtes arrêté dans une Epreuve Spéciale et n'avez pas besoin de secours mettez en évidence ce panneau « OK ».

GB – If you stop on a Special Stage and to require assistance from Emergency services display this green « OK » Prominently.

D – Wenn Sie auf einer Wertungsprüfung stoppen, abre keine Hilfe ben Otigen- zeigen Sie dieses grüne OK gu sichtbar.

I – In caso di arresto nel corso di una Prova Speciale e non avete bisogno di Assistenza Medica, mettere bene in vista questsegnale verde "OK".

SOS

- F – Si vous êtes dans une Epreuve Spéciale et vous avez besoin de l'aide des Services Médicaux, mettez ce « SOS » bien en vue afin que les équipages suivants l'aperçoivent.
- GB – If you stop on a Special Stage and require Medical Services display this « SOS » in a prominent position so that it can be seen by following crews.
- D – Wenn Sie auf einer Wertungsprüfung stoppen, und medizinische Hilfe benötigen, zeigen Sie dieses „SOS“ so gut sichtbar, dass nachfolgende Teams es bemerken können.
- I- In caso di arresto nel corso di una Prova Speciale e avete bisogno di Assistenza Medica, mettere bene in vista questa „SOS“ affinché sia vista dall'equipaggio che segue.

SÉCURITÉ RALLYE

FFSA

AMIS CONCURRENTS,
LA SIGNALÉTIQUE
PRÉVENTIVE
EN ÉPREUVES
SPÉCIALES C'EST
**MAINTENANT
ET C'EST
PARTOUT EN
FRANCE !**



LA SÉCURITÉ EN RALLYE, C'EST L'AFFAIRE DE TOUS

